



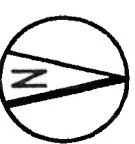


Planzeichenerklärung

-  Baugrenze
§ 9 (1) Nr. 2 BauGB
-  Straßenverkehrsfläche mit
Straßenbegrenzungslinie
§ 9 (1) Nr. 11 und (6) BauGB
-  Flächen zum Anpflanzen von Bäumen,
Sträuchern und sonstigen Bepflanzungen
§ 9 (1) Nr. 25a und (6) BauGB
-  Grenze des räumlichen Geltungs-
bereiches der Innenbereichssatzung
§ 9 (7) BauGB

Maßstab 1 : 2.000



Bauleitplanung der Gemeinde Neuenkirchen
Satzung über die Abgrenzung der im
Zusammenhang bebauten Ortsteile
(§ 34 BauGB) - Innenbereichssatzung -
in der Ortschaft Behningen

Ortschaft Behningen

Kartengrundlage: ALK
Herausgeber: Behörde für Geoinformation, Landentwicklung und
Liegenschaften Verden, Katasteramt Sottau

Planungsbüro REINOLD
Raumplanung und Städtebau (IR/SRL)
31737 Rinteln - Krankenhäuser Straße 12
Telefon 05751 - 9646744, Telefax 05751 - 9646745

