

Bauleitplanung der Gemeinde Neuenkirchen Landkreis Heidekreis

Bebauungsplan Nr. 8 „Am Sand Teil II“ Ortsteil Delmsen - 1. Änderung und Erweiterung - einschl. örtlicher Bauvorschriften, mit Teilaufhebung und einschl. Aufhebung des Bebauungsplanes Nr. 6 „Am Sand“

Begründung und Umweltbericht (gem. § 9 Abs. 8 und § 2 a BauGB)



Entwurf
(Stand: §§ 3(2) und 4(2) BauGB)

Bearbeitung:

Für den Bebauungsplan Nr. 8 „Am Sand Teil II“ 1. Änderung und Erweiterung (städtebauliche Begründung):

Reinold. Stadtplanung GmbH

Fauststraße 7, 31675 Bückeburg



Für den Umweltbericht:

BERGMANN Freiraum Landschaft

Landschafts- und Freiraumplanung
164er Ring 8, 31785 Hameln

BERGMANN
freiraum landschaft

Gliederung

Teil I Begründung

| | |
|---|-----------|
| 1 Grundlagen | 5 |
| 1.1 Gesetze und Verordnungen | 5 |
| 1.2 Vorliegende Fachgutachten | 5 |
| 1.3 Beschlüsse | 5 |
| 1.4 Entwicklung aus dem rechtswirksamen Flächennutzungsplan der Gemeinde Neuenkirchen | 6 |
| 1.5 Zielvorgaben durch übergeordnete Planungen | 7 |
| 2 Aufgaben des Bebauungsplans | 10 |
| 3 Städtebauliches Konzept | 10 |
| 3.1 Räumlicher Geltungsbereich | 10 |
| 3.2 Zustand des Plangebietes und umgebende Nutzungen | 12 |
| 3.3 Rechtsverbindliche Bebauungspläne im Plangebiet und seiner Umgebung | 13 |
| 3.4 Ziele und Zwecke der Planung | 20 |
| 3.5 (Teil-)Aufhebung von Bebauungsplänen | 21 |
| 4 Inhalt des Bebauungsplanes | 24 |
| 4.1 Art und Maß der baulichen Nutzung, Bauweise | 24 |
| 4.2 Örtliche Bauvorschriften | 28 |
| 4.3 Verkehr | 28 |
| 4.4 Belange von Boden, Natur und Landschaft | 30 |
| 4.5 Immissionsschutz | 40 |
| 5 Klimaschutz und Klimaanpassung | 41 |
| 6 Sonstige planungsrelevante Belange | 42 |
| 6.1 Denkmalschutz | 42 |
| 6.2 Altlasten und Kampfmittel | 43 |
| 6.3 Nachbergbau | 44 |
| 7 Ergebnis der Umweltprüfung | 45 |
| 8 Daten zum Plangebiet | 46 |
| 9 Durchführung des Bebauungsplanes | 47 |
| 9.1 Bodenordnung | 47 |
| 9.2 Ver- und Entsorgung | 47 |
| 9.3 Baugrund | 50 |
| 9.4 Grundwasser | 50 |
| 9.5 Militärische Luftfahrt | 50 |

Teil II Umweltbericht

Teil I Begründung

1 Grundlagen

1.1 Gesetze und Verordnungen

Der Bebauungsplan Nr. 8 wird auf der Grundlage der folgenden Gesetze und Verordnungen geändert:

- *Baugesetzbuch (BauGB)*
in der Fassung der Bekanntmachung vom 03. November 2017 (BGBl. I S. 3634), das zuletzt durch Artikel 5 des Gesetzes vom 22. Dezember 2025 (BGBl. 2025 I Nr. 348) geändert worden ist.
- *Baunutzungsverordnung (BauNVO)*
in der Fassung der Bekanntmachung vom 21. November 2017 (BGBl. I S. 3786), die zuletzt durch Artikel 2 des Gesetzes vom 03. Juli 2023 (BGBl. I Nr. 176) geändert worden ist.
- *Verordnung über die Ausarbeitung der Bauleitpläne und die Darstellung des Planinhaltes (Planzeichenverordnung – PlanZV)*
vom 18. Dezember 1990 (BGBl. 1991 I S. 58), die zuletzt durch Artikel 6 des Gesetzes vom 12. August 2025 (BGBl. 2025 I Nr. 189) geändert worden ist.
- *Niedersächsisches Kommunalverfassungsgesetz (NKomVG)*
vom 17. Dezember 2010 (Nds. GVBl. S. 576), zuletzt geändert durch Artikel 1 des Gesetzes vom 29. Januar 2025 (Nds. GVBl. 2025 Nr. 3).
- *Niedersächsische Bauordnung (NBauO)*
vom 03. April 2012 (Nds. GVBl. S. 46), zuletzt geändert durch Artikel 1 des Gesetzes vom 25. Juni 2025 (Nds. GVBl. 2025 Nr. 52).

1.2 Vorliegende Fachgutachten

- alw Arbeitsgruppe Land & Wasser – Büro für Landschaftsplanung und Vegetationskunde, Prof. Dr. Thomas Kaiser, Freischaffender Landschaftsarchitekt und Diplom-Forstwirt: „Beseitigung einer Hecke im Gewerbegebiet Am Sand in Neuenkirchen-Delmsen (Landkreis Heidekreis) – arten- und biotopschutzrechtliche Belange“, Beedenbostel, 13.12.2024
- Zacharias Verkehrsplanungen, Büro Dipl.-Geogr. Lothar Zacharias: „Verkehrsuntersuchung Gewerbegebiet Nord in der Gemeinde Neuenkirchen – Ergänzende Stellungnahme“, Hannover, 03.02.2026

1.3 Beschlüsse

Der Rat der Gemeinde Neuenkirchen hat in seiner Sitzung am 08.02.2024 den Aufstellungsbeschluss gem. § 2 Abs. 1 BauGB zur 1. Änderung und Erweiterung des Bebauungsplanes Nr. 8 „Am Sand Teil II“, einschl. örtlicher Bauvorschriften und den Beschluss zur frühzeitigen Beteiligung gem. § 3 Abs. 1 BauGB gefasst. In seiner Sitzung am hat der Verwaltungsausschuss den Beschluss zur Veröffentlichung (Veröffentlichungsbeschluss) gem. § 3 Abs. 2 BauGB gefasst. Der Satzungsbeschluss gem. § 10 BauGB wurde am durch den Rat gefasst.

1.4 Entwicklung aus dem rechtswirksamen Flächennutzungsplan der Gemeinde Neuenkirchen

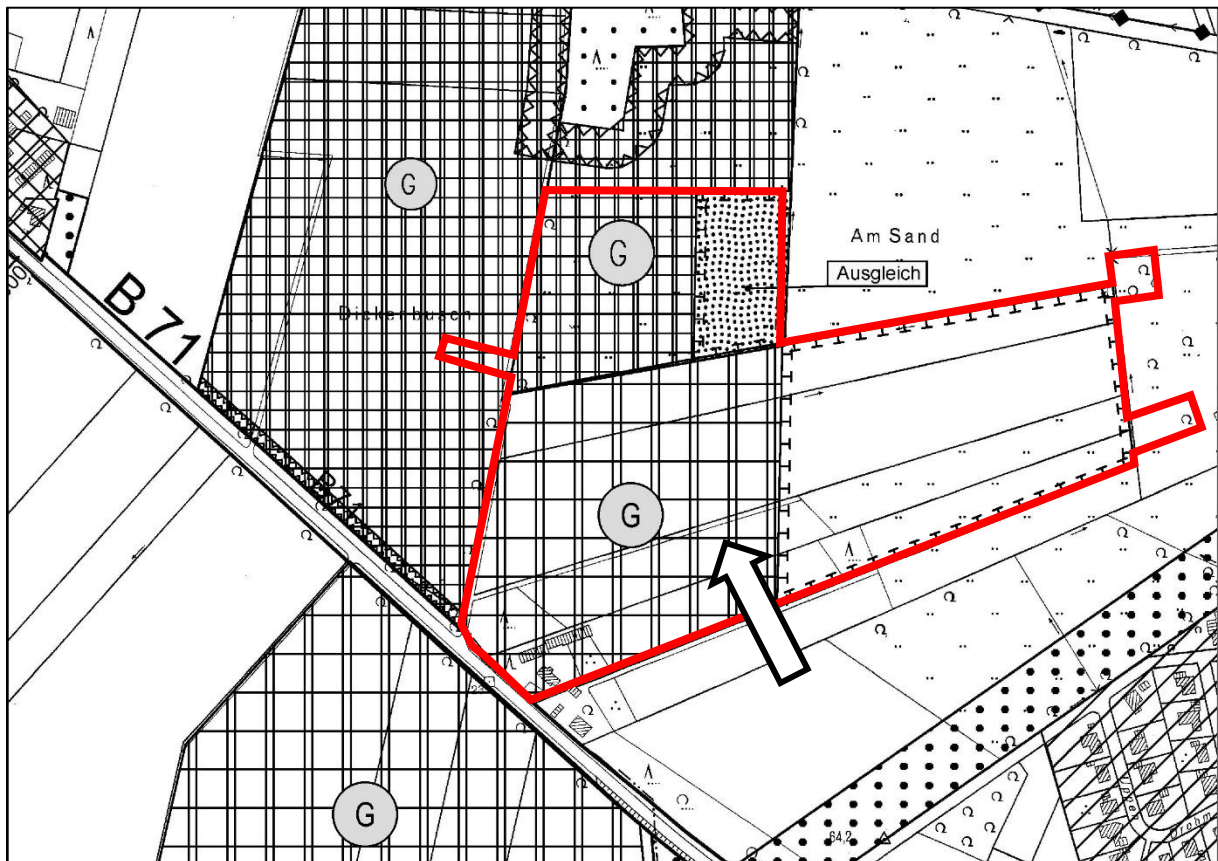
Der rechtswirksame Flächennutzungsplan der Gemeinde Neuenkirchen stellt für den Planbereich gewerbliche Bauflächen, Grünflächen mit der Zweckbestimmung „Ausgleich“, Flächen für Maßnahmen zum Schutz, zur Pflege und zur Entwicklung von Boden, Natur und Landschaft sowie Fläche für die Landwirtschaft dar.

Im Rahmen der 1. Änderung und Erweiterung des Bebauungsplanes Nr. 8 werden unverändert ein Gewerbegebiet gem. § 8 BauNVO, Flächen für Maßnahmen zum Schutz, zur Pflege und zur Entwicklung von Boden, Natur und Landschaft sowie öffentliche Straßenverkehrsflächen, Flächen für die Rückhaltung von Niederschlagswasser mit der Zweckbestimmung "Regenrückhaltebecken" und Flächen für Wald festgesetzt. Dem Entwicklungsgebot gem. § 8 Abs. 2 BauGB, wonach Bebauungspläne aus dem Flächennutzungsplan zu entwickeln sind, wird somit entsprochen.

Darstellungen in der unmittelbaren Umgebung des Plangebietes

In der näheren Umgebung sind im Norden, Westen und Südwesten ebenfalls gewerbliche Bauflächen dargestellt. Den gewerblichen Bauflächen schließen sich Flächen für die Landwirtschaft sowie Fläche für Wald an. Diese grenzen auch im Osten an das Plangebiet. Im weiteren nordwestlichen Verlauf schließt sich der Siedlungsbereich der Ortschaft Brochdorf an für den der wirksame Flächennutzungsplan Dorfgebiet darstellt. Im direkten südlichen Anschluss verläuft die B 71 (Brochdorfer Straße/Rotenburger Straße), die im weiteren südöstlichen Verlauf den Siedlungsbereich Neuenkirchens/Delmsen erreicht. Für diesen werden neben Wohnbauflächen auch Mischgebiet und Gewerbegebiet dargestellt.

Abb.: Auszug aus dem wirksamen Flächennutzungsplan der Gemeinde Neuenkirchen (unmaßstäblich, die Lage des Plangebietes ist mit einem Pfeil gekennzeichnet und umrandet)



1.5 Zielvorgaben durch übergeordnete Planungen

Nach § 1 Abs. 4 BauGB müssen die Bauleitpläne den Zielen der Raumordnung angepasst sein. Gem. § 1 Abs. 5 BauGB sollen die Bauleitpläne eine nachhaltige städtebauliche Entwicklung und eine dem Wohl der Allgemeinheit dienende, sozialgerechte Bodennutzung gewährleisten und dazu beitragen, eine menschenwürdige Umwelt zu sichern und die natürlichen Lebensgrundlagen zu schützen und zu entwickeln.

1.5.1 Landes-Raumordnungsprogramm Niedersachsen (LROP 2017/LROP-VO 2022)

Das Landes-Raumordnungsprogramm trifft für das Plangebiet selbst keine weitergehenden Festlegungen. Lediglich die an den räumlichen Geltungsbereich angrenzende B 71 ist als Vorranggebiet Hauptverkehrsstraße festgelegt. Sie durchläuft das Gemeindegebiet von Nordwesten nach Südosten und verbindet die als Mittelzentren festgelegten Städte Rotenburg (Wümme) und Soltau. Für den im Plangebiet vorhandenen Gewerbestandort stellt die B 71 eine verkehrsgünstige Anbindung an das örtliche und überörtliche Verkehrsnetz dar. Das Plangebiet schließt aus südlicher Richtung an die B 71 an und nutzt daher die unmittelbar angrenzende und für den überörtlichen Verkehr bestimmte Verkehrsinfrastruktur (B 71).

Im weiteren südwestlichen Verlauf befindet sich zudem die Stadt Verden die ebenfalls als Mittelzentrum festgelegt ist.

Neuenkirchen liegt zwischen Rotenburg (Wümme) und Soltau. Südlich des Plangebietes, nördlich des Siedlungsbereiches Neuenkirchens und südöstlich von Delmsen, verläuft der Hahnenbach. Dieser ist im Landes-Raumordnungsprogramm als Vorranggebiet linienförmiger Biotopverbund dargestellt. Nördlich des Plangebietes ist der Delmscher Bach ebenfalls als linienförmiger Biotopverbund verzeichnet. Hier sind die für den Naturhaushalt, die Tier- und Pflanzenwelt und das Landschaftsbild wertvolle Gebiete, Landschaftsbestandteile und Lebensräume zu erhalten und zu entwickeln. Es sollen funktionsfähige ökologische Wechselbeziehungen zum landesweiten Biotopverbund aufgebaut werden.

Die vorliegende Planung wirkt sich nicht auf die beschriebenen Biotopverbunde aus. Diese verlaufen in ausreichenden Abständen zum Plangebiet. Darüber hinaus werden auch weiterhin vorhandene Vegetationsstrukturen (Gehölze, Gewässer und Grünflächen) im Bestand erhalten.

Abb.: Auszug aus dem Landes-Raumordnungsprogramm LROP 2017 (Lage des Plangebiets ist mit einem Pfeil gekennzeichnet)

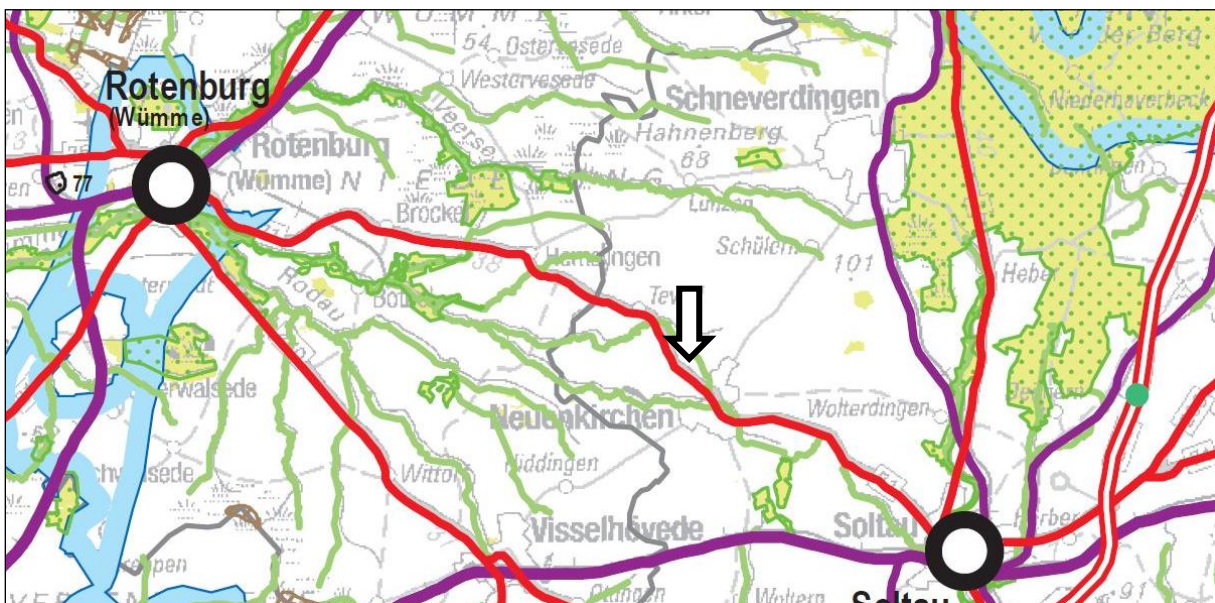
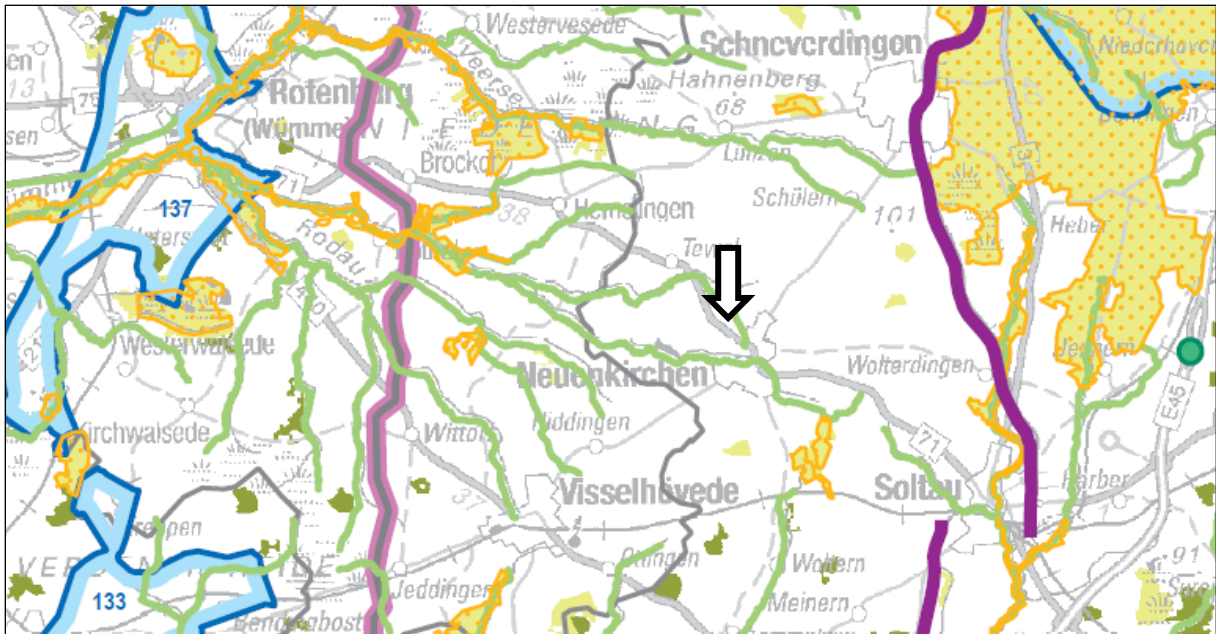


Abb.: Auszug aus dem Landes-Raumordnungsprogramm LROP-VO 2022 (Lage des Plangebiets ist mit einem Pfeil gekennzeichnet)



Zudem werden die nachfolgenden Ziele und Grundsätze des LROP bei der Planung berücksichtigt:

Die ländlichen Regionen sollen sowohl mit ihren gewerblich-industriellen Strukturen als auch als Lebens-, Wirtschafts- und Naturräume mit eigenem Profil erhalten und so weiterentwickelt werden, dass sie zur Innovationsfähigkeit und internationalen Wettbewerbsfähigkeit der niedersächsischen Wirtschaft dauerhaft einen wesentlichen Beitrag leisten können (LROP 1.1 07 Satz 1).

Mit der Entwicklung des Gewerbestandortes nördlich der B 71 im Sinne des Zusammenschlusses der Gewerbegebiete „Am Sand“ und „Am Sand Teil II“ soll die planungsrechtliche Möglichkeit zu einer verbesserten Nutzbarkeit der im Gebiet gelegenen Gewerbeflächen und damit verbundenen der Entwicklung bereits ansässiger Gewerbebetriebe geschaffen werden. Die Gemeinde Neuenkirchen strebt hierbei die Optimierung eines im Gemeindegebiet bereits bestehenden und hinsichtlich der vorhandenen Infrastrukturen gut erschlossenen Gewerbestandortes an.

Gemäß LROP 3.1.1 02 ist die weitere Inanspruchnahme von Freiräumen für die Siedlungsentwicklung, den Ausbau von Verkehrswegen und sonstigen Infrastruktureinrichtungen zu minimieren. Bei der Planung von raumbedeutsamen Nutzungen im Außenbereich sollen

- *möglichst große unzerschnittene und von Lärm unbeeinträchtigte Räume erhalten,*
- *naturbetonte Bereiche ausgespart und*
- *die Flächenansprüche und die über die direkt beanspruchte Fläche hinausgehenden Auswirkungen der Nutzung minimiert werden.*

Durch die Rücknahme bisheriger Pflanzgebote und den damit bewirkten Zusammenschluss von zwei bislang durch die Festsetzungen der rechtsverbindlichen Bebauungspläne räumlich getrennter Gewerbegebiete können weitere Flächen für eine Bebauung generiert werden, die einer Inanspruchnahme von bislang unbebauten und im Außenbereich gelegenen Flächen entgegenwirken.

Zusammenfassend wird daher davon ausgegangen, dass die vorliegende Planung mit den Zielen und Grundsätzen des LROPs vereinbar ist.

1.5.2 Regionales Raumordnungsprogramm Landkreis Heidekreis (RROP)

Bisher wurden für den Landkreis Heidekreis in dem RROP-Entwurf 2015 in Aufstellung befindliche Ziele der Raumordnung festgelegt. Diese sind nach § 3 Abs. 1 Nr. 4 Raumordnungsgesetz (ROG) als sonstige Erfordernisse der Raumordnung zu werten. Nach § 4 Abs. 1 ROG sind Grundsätze und sonstige Erfordernisse der Raumordnung in Abwägungs- und Ermessenentscheidungen zu berücksichtigen.

Durch Beschluss des Kreistages vom 15.12.2023 ist nunmehr entschieden worden, den Entwurf des Regionalen Raumordnungsprogrammes des Heidekreises aus dem Jahr 2015 nicht weiter zu verfolgen. Stattdessen wurde durch die Bekanntgabe der allgemeinen Planungsabsichten das Verfahren zur Aufstellung eines Regionalen Raumordnungsprogrammes (neu) eingeleitet.

Um die städtebauliche Bedeutung der mit der Änderung und Erweiterung des Bebauungsplanes verbundenen Neuordnung von Gewerbegebieten auch mit Blick auf die regionalplanerische Relevanz zu beschreiben, wird auf die Kapitel 3.2 „Zustand des Plangebietes und umgebende Nutzungen“ und 3.4 „Ziele und Zwecke der Planung“ mit den darin abgebildeten Übersichtsplänen hingewiesen.

1.5.3 Länderübergreifender Raumordnungsplan für den Hochwasserschutz (Anlage zur Verordnung über die Raumordnung im Bund für einen länderübergreifenden Hochwasserschutz)

Am 01.09.2021 ist der Länderübergreifende Raumordnungsplan für den Hochwasserschutz in Kraft getreten. Als Ziel, den Hochwasserschutz zu verbessern, trifft der Raumordnungsplan Regelungen zum Hochwasserrisikomanagement, insbesondere im Hinblick auf die Siedlungsentwicklung und kritische Infrastrukturen aber auch Regelungen zur Gewinnung und Freihaltung von Retentionsflächen sowie zur Erhaltung und Verbesserung des Wasserversickerungs- und Wasserrückhaltevermögens des Bodens. In diesem Raumordnungsplan sind Ziele und Grundsätze der Raumordnung enthalten, die zusätzlich zu den Regelungen des LROP und des RROP als Grundsätze berücksichtigt bzw. als Ziele beachtet werden müssen.

Gemäß I.1.1 (Z) sind bei raumbedeutsamen Planungen und Maßnahmen einschließlich der Siedlungsentwicklung die Risiken von Hochwassern nach Maßgabe der bei öffentlichen Stellen verfügbaren Daten zu prüfen; dies betrifft neben der Wahrscheinlichkeit des Eintritts eines Hochwasserereignisses und seinem räumlichen und zeitlichen Ausmaß auch die Wassertiefe und die Fließgeschwindigkeit. Ferner sind die unterschiedlichen Empfindlichkeiten und Schutzwürdigkeiten der einzelnen Raumnutzungen und Raumfunktionen in die Prüfung von Hochwasserrisiken einzubeziehen.

Das Plangebiet befindet sich außerhalb von durch Verordnung festgesetzten Überschwemmungsgebieten sowie vorläufig gesicherten Überschwemmungsgebieten. Auch in unmittelbarer und weiterer Umgebung des Plangebietes finden sich keine Überschwemmungsgebiete, die auf das Plangebiet bei Hochwasserereignissen einwirken könnten.

Gemäß I.2.1 (Z) sind die Auswirkungen des Klimawandels im Hinblick auf Hochwasserereignisse durch oberirdische Gewässer, durch Starkregen oder durch in Küstengebiete eindringendes Meerwasser bei raumbedeutsamen Planungen und Maßnahmen einschließlich der Siedlungsentwicklung nach Maßgabe der bei öffentlichen Stellen verfügbaren Daten vorausschauend zu prüfen.

Diesbezüglich wird auf die o.g. Ausführungen verwiesen. Das auf Grundlage der rechtsverbindlichen Bebauungspläne Nr. 6 „Am Sand“ und Nr. 8 „Am Sand II“ auf den versiegelten Flächen anfallende Niederschlagswasser ist innerhalb des festgesetzten GE-Gebietes durch geeignete bauliche Maßnahmen (z.B. Mulden-Rigolen-Systeme) auf den jeweiligen Grundstücksflächen zurückgehalten und zur Versickerung zu bringen. Sollte eine Versickerung nicht möglich sein, so ist eine gedrosselte und dosierte Ableitung des anfallenden Oberflächenwassers an die angrenzenden Entwässerungsgräben derart vorzusehen, dass lediglich die natürliche Abfluss-Spende des derzeit unbebauten Geländes abgegeben wird. Das innerhalb der festgesetzten GEE-Gebiete auf den versiegelten Flächen anfallende und nicht schädlich verunreinigte Oberflächenwasser ist an das innerhalb der festgesetzten Fläche für die Regelung des Wasserabflusses zu realisierende Regenrückhaltebecken abzuleiten. Beeinträchtigungen der Vorflutverhältnisse sind somit nicht zu erwarten. Darüber hinaus wurde bei der Planung entsprechender Entwässerungseinrichtungen auf eine ausreichende Dimensionierung geachtet, sodass auch bei zunehmender Anzahl und Intensität der Niederschläge eine ausreichende Oberflächenentwässerung gewährleistet ist. Damit wird den Anforderungen einer wassersensiblen und klimaangepassten Entwicklung in angemessener Weise Rechnung getragen.

Die unter *II.1.2 (Z)* sowie *II.1.3 (Z)* formulierten Festlegungen beziehen sich auf Einzugsgebiete nach § 3 Nr. 13 WHG. Die im Plangebiet befindlichen Flächen befinden sich jedoch nicht innerhalb eines betreffenden Bereiches.

Die Festlegungen unter *II.2.3 (Z)* bezieht sich auf die Zulassung von Infrastrukturen und Anlagen innerhalb von Überschwemmungsgebieten nach § 76 Abs. 1 WHG. Für das vorliegende Plangebiet sind diese Festlegungen insofern nicht relevant.

Weitergehende Festlegungen zu Zielen der Raumordnung unter III.1 (Z) und III.2 (Z) beziehen sich auf den Schutz vor Meeresüberflutungen. Auch diese Festlegungen sind für das Plangebiet nicht relevant.

2 Aufgaben des Bebauungsplans

Die 1. Änderung und Erweiterung des Bebauungsplanes soll als verbindlicher Bauleitplan die bauplanungsrechtlichen Voraussetzungen schaffen, damit die bauliche und sonstige Nutzung der Grundstücke in seinem Geltungsbereich im Sinne einer geordneten städtebaulichen Entwicklung erfolgt.

Dabei sollen die öffentlichen und privaten Belange gegeneinander und untereinander gerecht abgewogen werden. Der Bebauungsplan ist darüber hinaus auch Grundlage für weitere Maßnahmen zur Sicherung und Durchführung der Planungen nach den Vorschriften des Baugesetzbuches.

3 Städtebauliches Konzept

3.1 Räumlicher Geltungsbereich

Der räumliche Geltungsbereich der 1. Änderung und Erweiterung des Bebauungsplanes Nr. 8 erstreckt sich auf Flächen nördlich der Bundesstraße 71, östlich des Gewerbeflächenareals „Dickenbusch“. Das Plangebiet hat eine Größe von rd. 12,85 ha und wird wie folgt begrenzt:

Im Westen: durch die nordöstliche Grenze des Flst. 158/5 (B 71) sowie die östlichen Grenzen der Flst. 93/42, 93/43 und 93/44, durch die nördliche Grenze des

Flst. 93/44, die östliche Grenze des Flst. 93/22 (Robert-Koch-Straße), die südliche und östliche Grenze des Flst. 93/31 und auf einer Länge von rd. 56 m durch die östliche Grenze des Flst. 93/28,

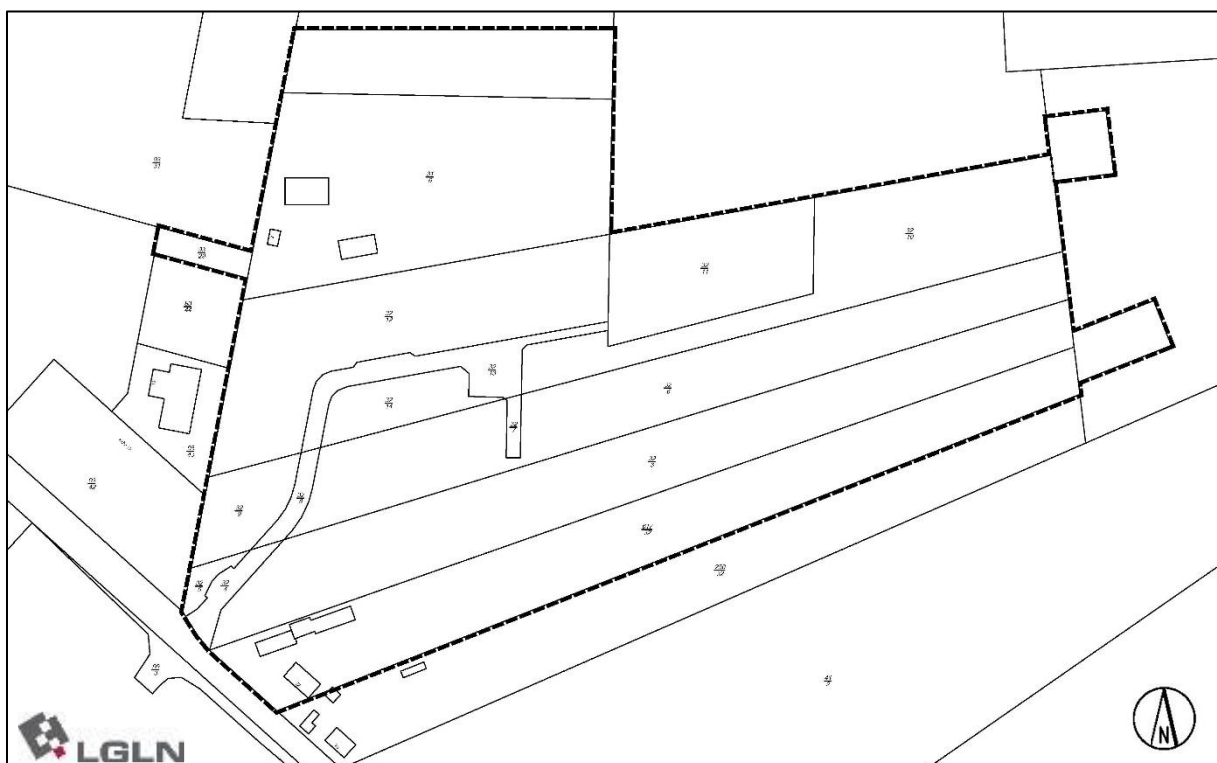
im Norden: ausgehend von der östlichen Grenze des Flst. 93/28 das Flst. 31/5 durchlaufend und im Osten orthogonal auf die westliche Grenze des Flst. 31/4 verlaufend, weiter durch die westliche und südliche Grenze des Flst. 31/4,

im Osten: ausgehend von dem Endpunkt (Grenzpunkt) der südlichen Grenze des Flst. 31/4 auf einer Länge von 22 m durch die östliche Grenze des Flst. 31/4, dann orthogonal nach Osten in das Flst. 33/4 hineinlaufend und anschließend auf einer Länge von 37 m und in einem Abstand von 35 m parallel zur westlichen Grenze des Flst. 33/4 nach Süden verlaufend, danach abknickend und nach Westen orthogonal auf die westliche Grenze des Flst. 33/4 verlaufend, weiter in südliche Richtung auf einer Länge von 89 m durch die westliche Grenze des Flst. 33/4, anschließend auf einer Länge von 51 m und in einem Abstand von 60 m parallel zur südlichen Grenze des Flst. 33/4 in östliche Richtung in das Flurstück hineinlaufend, anschließend auf einer Länge von 28 m orthogonal nach Süden abknickend und danach wiederum parallel zur südlichen Grenze des Flst. 33/4 in westliche Richtung auf die westliche Grenze des Flst. 33/4 verlaufend, der westlichen Grenze des Flst. 33/4 dann auf einer Länge von 7 m nach Süden folgend, bis auf den Grenzpunkt der nördlichen Grenze des Flst. 250/32,

im Süden: durch die nördliche Grenze des Flst. 250/32.

Alle Flurstücke befinden sich in der Gemarkung Delmsen, Flur 2 und der Gemarkung Brochdorf, Flur 2.

Abb.: Abgrenzung des räumlichen Geltungsbereiches der 1. Änderung und Erweiterung des Bebauungsplanes Nr. 8 „Am Sand Teil II“, Kartengrundlage: Auszug aus der Liegenschaftskarte, M. 1:1.000 i.O., Quelle: © GeoBasis-DE/LGLN (2024)



Die genaue Abgrenzung des räumlichen Geltungsbereiches geht aus der Planzeichnung im Maßstab 1:1.000 hervor.

3.2 Zustand des Plangebietes und umgebende Nutzungen

Für die Flächen innerhalb des Plangebietes liegen die rechtsverbindlichen Bebauungspläne Nr. 6 „Am Sand“ und Nr. 8 „Am Sand Teil II“ vor. Auf der Grundlage dieser Bebauungspläne stellen sich die Flächen des Plangebietes im Norden als Gewerbestandort mit zwei Hallengebäuden und zugehörigen befestigten Lagerflächen sowie einer Ruderalfläche, die zum Teil ebenfalls als Lagerfläche beansprucht wird, dar. Randlich finden sich einzelne Gehölzstrukturen, die Erschließung erfolgt im Westen über die Robert-Koch-Straße.

Im südlichen Anschluss wurde für die bislang landwirtschaftlich genutzten Flächen bereits die Entwicklung des neuen Gewerbestandes begonnen. Sowohl die Erschließungsstraße als auch das Regenrückhaltebecken wurden bereits realisiert. Auf den östlichen Flächen wurden zudem die Kompensationsmaßnahmen zum Teil bereits umgesetzt.

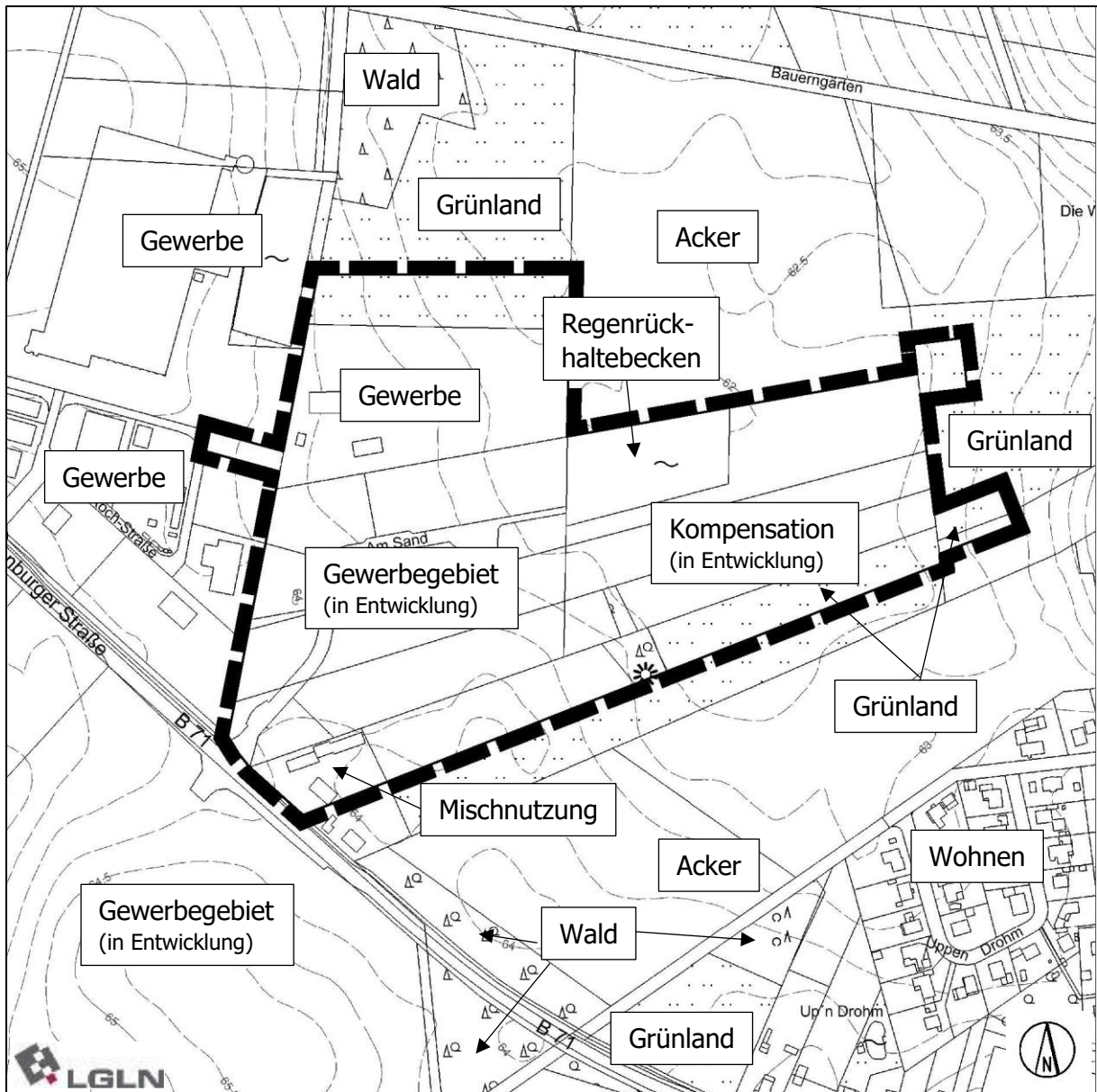
Im südwestlichen Bereich verläuft die B 71 (Brochdorfer Straße / Rotenburger Straße), die zur Erschließung des Plangebietes herangezogen wird. Nördlich der B 71 befinden sich innerhalb des Plangebietes sowie daran angrenzend bebaute Grundstücksflächen (Gewerbe und Wohnen), die bisher dem Außenbereich gem. § 35 BauGB zugeordnet wurden. Diese Flächen werden westlich angrenzend durch eine kleinräumige Waldfläche begrenzt.

Südlich des Plangebietes grenzt das Grundstück Brochdorfer Straße 20 mit einer bestehenden Wohnnutzung sowie einer sich rückwärtig daran anschließenden Grünfläche mit Pferdehaltung an.

Im nordwestlichen Bereich grenzt das Gewerbegebiet „Robert-Koch-Straße“ (Bebauungsplan „Gewerbegebiet Nr. 2 Dickenbusch II“) an das Plangebiet. Im nordöstlichen, östlichen und südöstlichen Anschluss sind weitere Ackerflächen vorhanden. Weiter südöstlich beginnt im weiteren Verlauf der Siedlungsbereich des OT Delmsen, im Nordwesten der Siedlungsbereich Brochdorf.

Südlich der B 71 befindet sich gegenwärtig das im Bebauungsplan Nr. 3 „Beim dicken Busch“ festgesetzte Gewerbegebiet in der Realisierung. Diesem schließt im Osten eine kleinräumige Waldfläche an. Diese bildet den Übergangsbereich zum östlich angrenzenden Siedlungsbereich Delmsen und dem südlich sich anschließenden, unter Landschaftsschutz stehenden Hahnenbachtal.

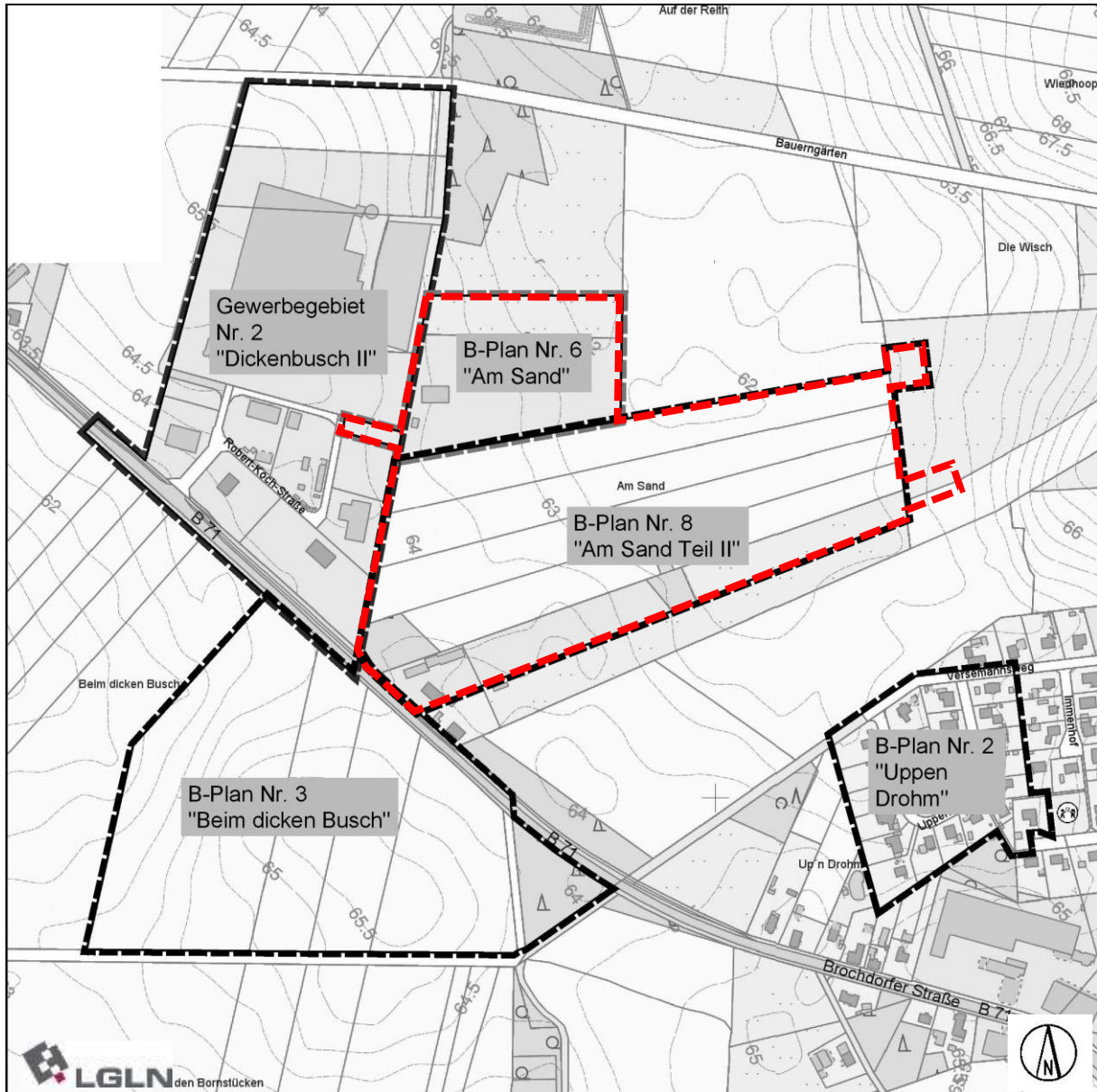
Abb.: Nutzungsstrukturen im Plangebiet und seiner Umgebung, Kartengrundlage: Auszug aus der Amtlichen Karte (AK 5), M. 1:5.000 i.O., Quelle: © GeoBasis-DE/LGLN (2024)



3.3 Rechtsverbindliche Bebauungspläne im Plangebiet und seiner Umgebung

Im Planbereich und dessen unmittelbarer Umgebung sind bereits Bebauungspläne rechtsverbindlich vorhanden. Der südlich liegende Bebauungsplan Nr. 3 „Beim dicken Busch“ befindet sich derzeit in der Realisierung. Der rechtsverbindliche Bebauungsplan Nr. 6 „Am Sand“ wird im Rahmen dieser 1. Änderung und Erweiterung des Bebauungsplanes Nr. 8 „Am Sand Teil II“ überplant und aufgehoben. Die Bebauungspläne werden nachfolgend zusammengefasst dargestellt. Die Lage der Bebauungspläne ist der nachfolgenden Darstellung zu entnehmen.

Abb.: Bebauungspläne in der Umgebung und innerhalb des Plangebietes (Bereich der 1. Änderung und Erweiterung des Bebauungsplanes Nr. 8 ist rot-gestrichelt), **Kartengrundlage: Auszug aus der Amtlichen Karte (AK 5), M. 1:5.000 i.O., Quelle: © GeoBasis-DE/LGLN (2019)**



Bebauungspläne in der Umgebung des Plangebietes

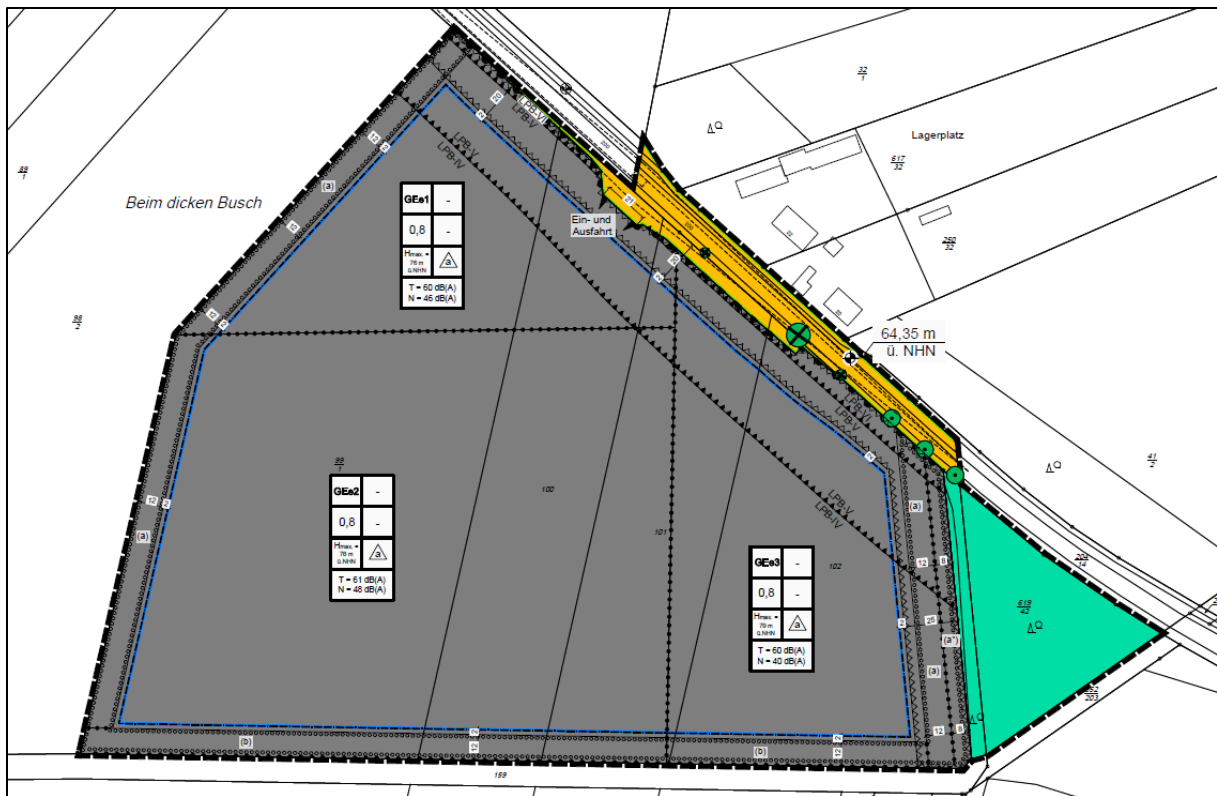
➤ *Bebauungsplan Nr. 3 „Beim dicken Busch“*

Der Bebauungsplan Nr. 3 setzt für die in seinem räumlichen Geltungsbereich gelegenen Flächen ein Gewerbegebiet gem. § 8 BauNVO mit einer GRZ von 0,8 sowie eine Fläche für Wald gem. § 9 Abs. 1 Nr. 18 b BauGB innerhalb des Teilplans 1 fest.

Die Brochdorfer Straße (B 71) im nördlichen Anschluss wird als öffentliche Straßenverkehrsfläche in den Bebauungsplan einbezogen, um die planungsrechtlichen Voraussetzungen für die dort zur Sicherung der verkehrlichen Erschließung der Bebauungspläne Nr. 3 und 8 vorgesehenen baulichen Maßnahmen zu schaffen.

Das Gewerbegebiet ist in drei Bereiche (GEe1, GEe2 und GEe3) gegliedert und hinsichtlich der Eigenschaft (Lärmemissionen) durch Emissionskontingente eingeschränkt.

Abb.: Auszug aus dem Bebauungsplan Nr. 3 „Beim dicken Busch“ (Teilplan 1), unmaßstäblich

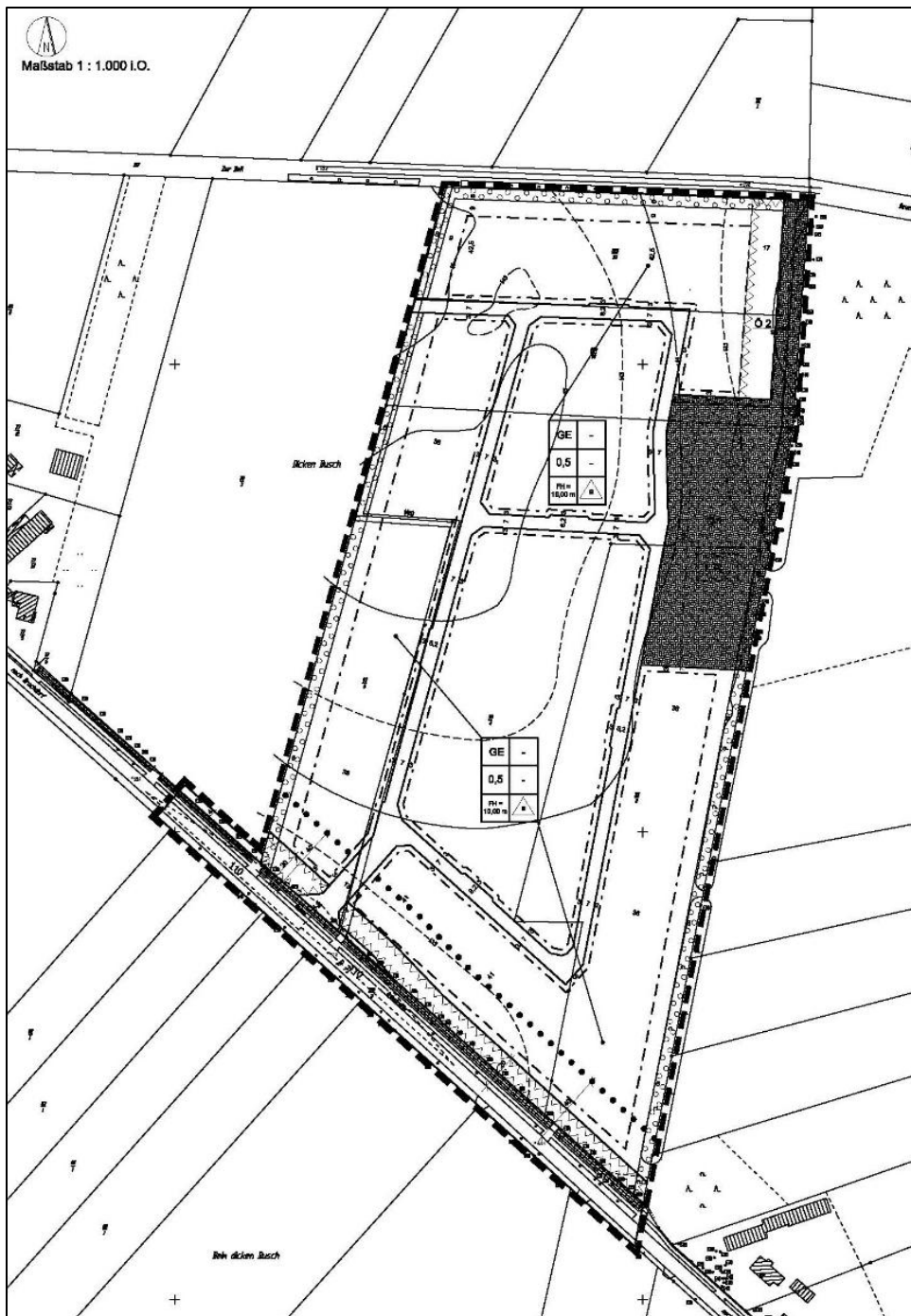


➤ *Bebauungsplan „Gewerbegebiet Nr. 2 Dickenbusch II“*

Im rechtsverbindlichen Bebauungsplan „Gewerbegebiet Nr. 2 Dickenbusch II“ wird für den räumlichen Geltungsbereich nördlich der B 71 ein Gewerbegebiet festgesetzt. Für das Gewerbegebiet ist eine GRZ von 0,5 bei einer Firsthöhe von 10 m und einer abweichenden Bauweise zulässig. Das Plangebiet wird durch eine schleifenförmige Verkehrsführung erschlossen, die im südlichen Bereich auf die Bundesstraße 71 führt. Am westlichen, nördlichen und östlichen Rand ist eine Rahmeneingrünung mit einer Breite von 6 m festgesetzt. Am nordöstlichen Gebietsrand ist zudem eine öffentliche Grünfläche festgesetzt, in deren südlichem Bereich ein Regenrückhaltebecken zulässig ist.

Die Baugrenzen und die öffentlichen Verkehrsflächen sind dem nachfolgenden Planausschnitt zu entnehmen.

Abb.: Auszug aus dem Bebauungsplan „Gewerbegebiet Nr. 2 Dickenbusch II“, unmaßstäblich



➤ *Bebauungsplan „Gewerbegebiet Nr. 2 Dickenbusch II“ – 1. Änderung*

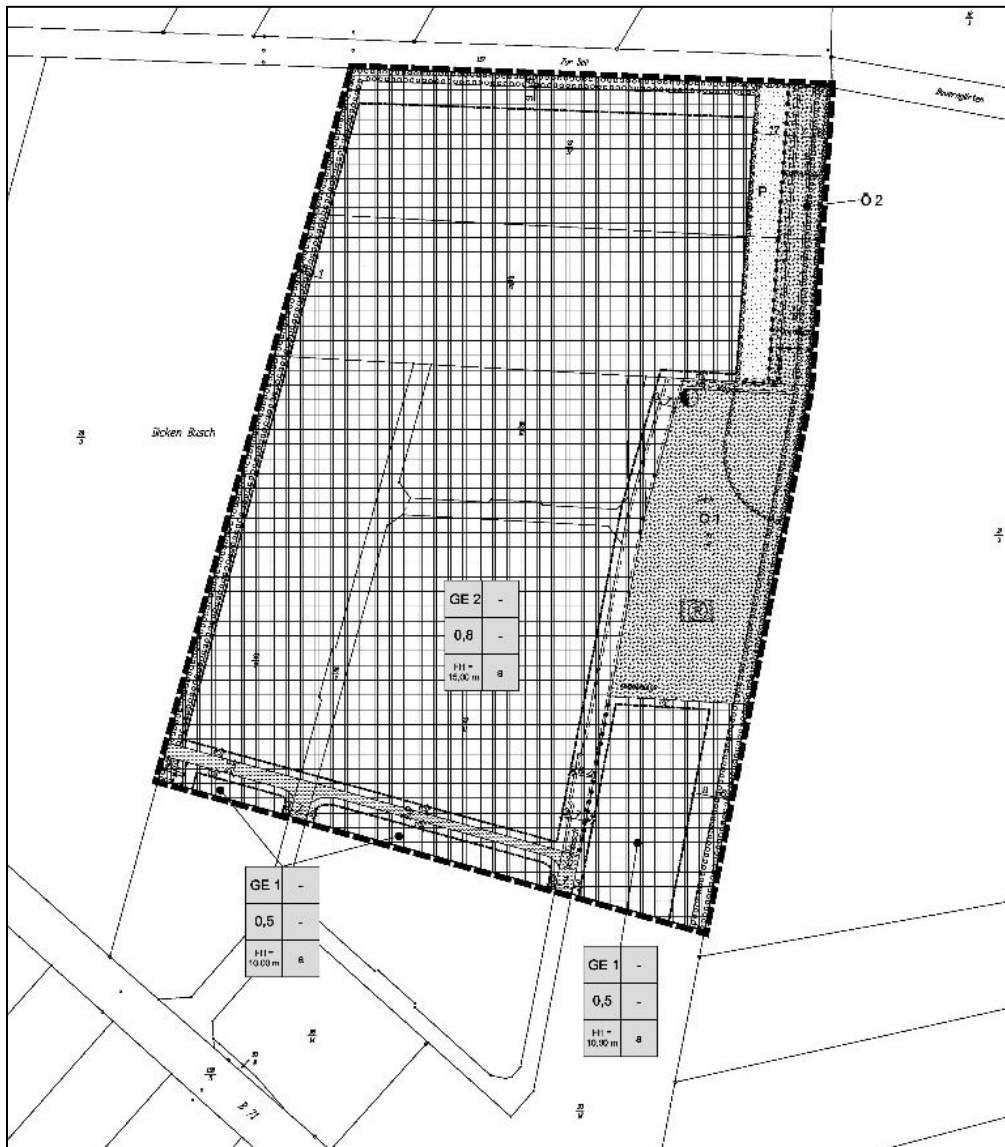
Die 1. Änderung des Bebauungsplans „Gewerbegebiet Nr. 2 Dickenbusch II“ bezieht sich auf den mittleren und nördlichen Teil des Gewerbegebietes.

Für die nördlich im Planbereich gelegenen Flächen des Gewerbegebietes wird durch die 1. Änderung eine zulässige Firsthöhe von 15 m sowie eine GRZ von 0,8 festgesetzt. Für die südlich gelegenen Flächen sowie für die Grünflächen bleiben die Festsetzungen aus dem Ursprungsplan erhalten.

Die verkehrliche Erschließung wurde aufgrund der vorhabenbezogenen Flächenanforderungen in der 1. Änderung im nördlichen Bereich zurückgenommen, sodass nur am südlichen Rand

des Geltungsbereiches eine Planstraße vorhanden ist, die in südlicher Richtung an die Robert-Koch Straße und in deren weiteren Verlauf an die B 71 anschließt.

Abb.: Auszug aus der 1. Änderung des Bebauungsplans „Gewerbegebiet Nr. 2 Dickenbusch II“, unmaßstäblich



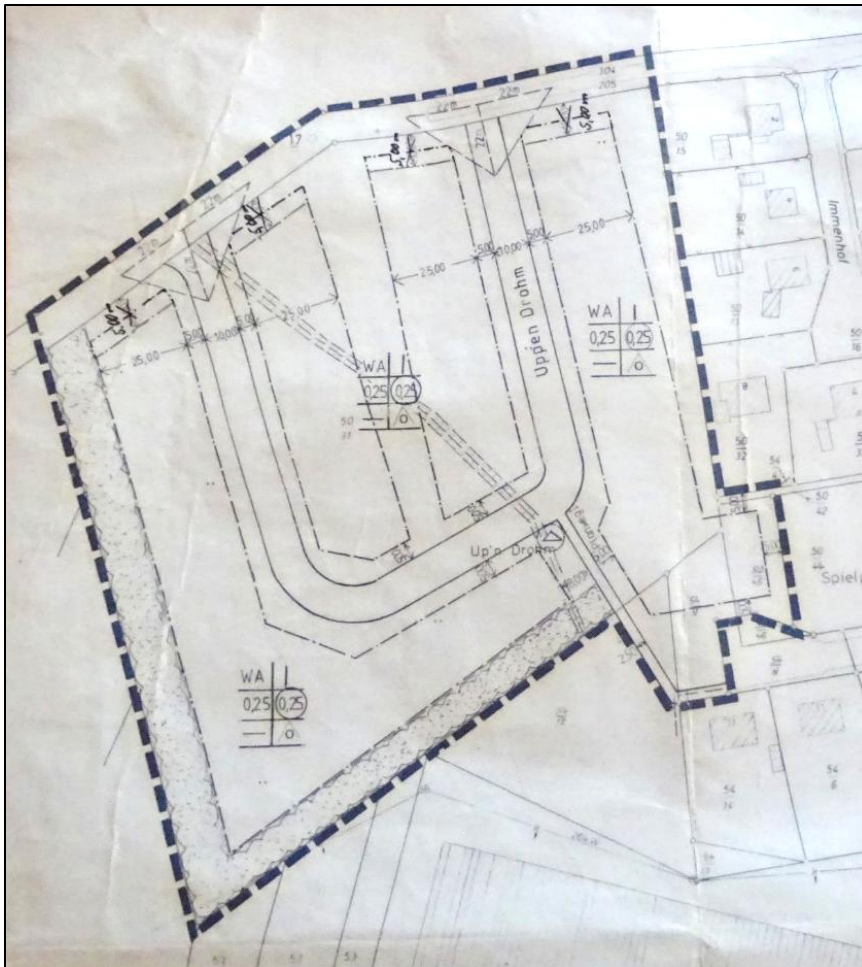
➤ *Bebauungsplan Nr. 2 „Uppen Drohm“*

Der Bebauungsplan Nr. 2 liegt östlich des Bebauungsplanes Nr. 3 und setzt für seinen räumlichen Geltungsbereich ein Allgemeines Wohngebiet (WA) mit einer geringen Grundflächenzahl von 0,25, einer Geschossflächenzahl von 0,25 sowie einer I-geschossigen und offenen Bauweise fest. Das Plangebiet wird durch eine schleifenförmige Verkehrsführung mit Anbindung an die Straße „Rosenwinkel“ im südöstlichen und zwei Anbindungen an die Straße „Versemannsweg“ im nördlichen Bereich an den örtlichen Verkehr angeschlossen.

Entlang der westlichen und südlichen Plangebietsgrenze verläuft eine Fläche mit Pflanzgebot mit einer Breite von 10 m.

Die Baugrenzen und die öffentlichen Verkehrsflächen sind dem nachfolgenden Planausschnitt zu entnehmen.

Abb.: Auszug aus dem Bebauungsplan Nr. 2 „Uppen Drohm“, unmaßstäblich



➤ *Bebauungsplan Nr. 2 „Uppen Drohm“ – 1. Änderung*

Die 1. vereinfachte Änderung des Bebauungsplans Nr. 2 beinhaltet die Verlegung der Baugrenzen am nördlichen Plangebietsrand. In Richtung der Straße „Verseemannsweg“ werden die Baugrenzen von einem Abstand von 10 m auf 5 m zur Verkehrsfläche verringert. Diese Inhalte haben keinen Einfluss auf den in Aufstellung befindlichen Bebauungsplan Nr. 8 „Am Sand Teil II“. Auf die zeichnerischen Festsetzungen wird daher verzichtet.

Bebauungspläne im Plangebiet

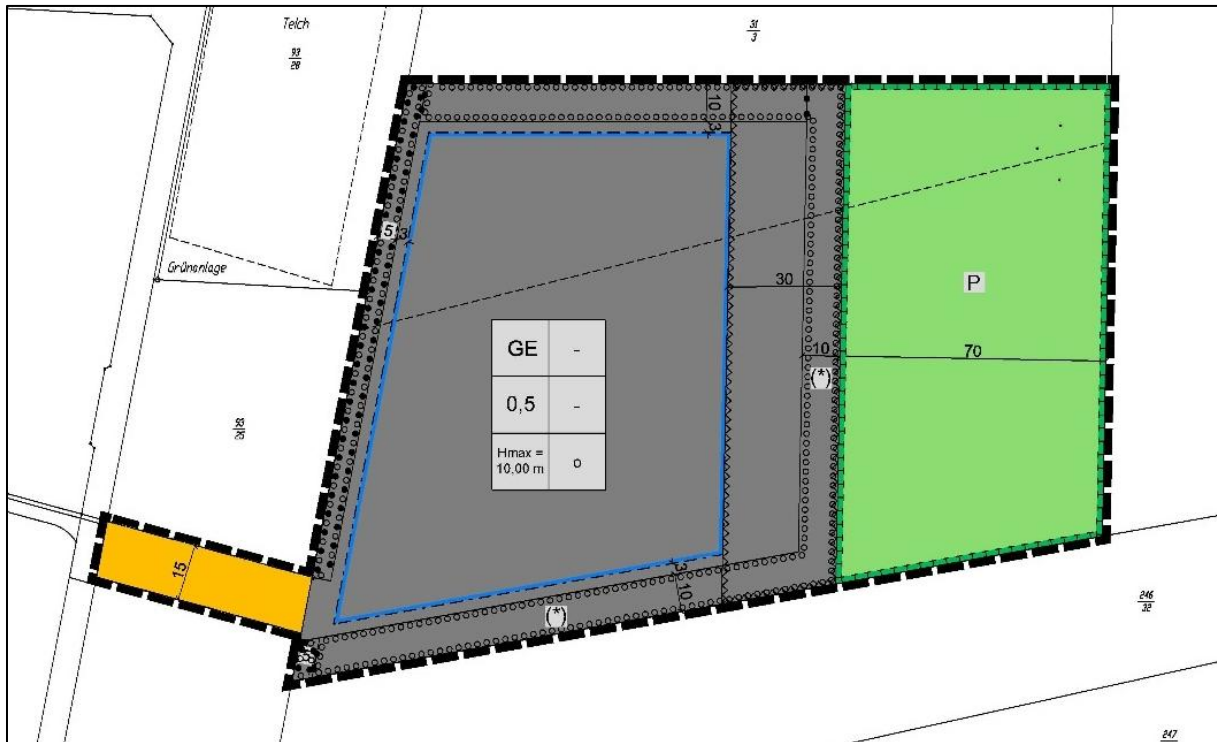
➤ *Bebauungsplan Nr. 6 „Am Sand“*

Der Bebauungsplan Nr. 6 „Am Sand“ setzt ein Gewerbegebiet, Flächen für Maßnahmen zum Schutz, zur Pflege und zur Entwicklung von Boden, Natur und Landschaft i.V.m. einer privaten Grünfläche „Ausgleich“ sowie eine öffentliche Straßenverkehrsfläche fest.

Für das Gewerbegebiet wird eine GRZ von 0,5 sowie eine zulässige maximale Höhe von 10 m in Anlehnung an die westlich anschließenden und im Bebauungsplan „Gewerbegebiet Nr. 2 Dickenbusch II“ festgesetzten Maße der baulichen Nutzung übernommen. Des Weiteren wird eine offene Bauweise festgesetzt. Entlang der nördlichen, östlichen und südlichen Plangebietsgrenze verläuft mit einer Breite von 10 m eine Fläche zum Anpflanzen von Bäumen, Sträuchern und sonstigen Bepflanzungen; am westlichen Plangebietsrand ist eine Fläche zum Anpflanzen und zum Erhalt von Bäumen, Sträuchern und sonstigen Bepflanzungen mit einer Breite von 5 m festgesetzt.

Im östlichen Plangebiet ist die Fläche für Maßnahmen festgesetzt, die zugleich als private Grünfläche festgesetzt ist. Zu dieser Fläche ist mit einem Abstand von 30 m eine Bauverbotszone festgesetzt. Die Baugrenzen des Gewerbegebietes verlaufen entlang dieser Bauverbotszone sowie mit einem Abstand von 3 m zu den festgesetzten Flächen zum Anpflanzen und zum Erhalt von Bäumen, Sträuchern und sonstigen Bepflanzungen. Kompensationsflächen wurden durch Vertrag auf Flächen innerhalb des hier in Rede stehenden Bebauungsplanes Nr. 8 übertragen.

Abb.: Auszug aus dem Bebauungsplan Nr. 6 „Am Sand“, unmaßstäblich

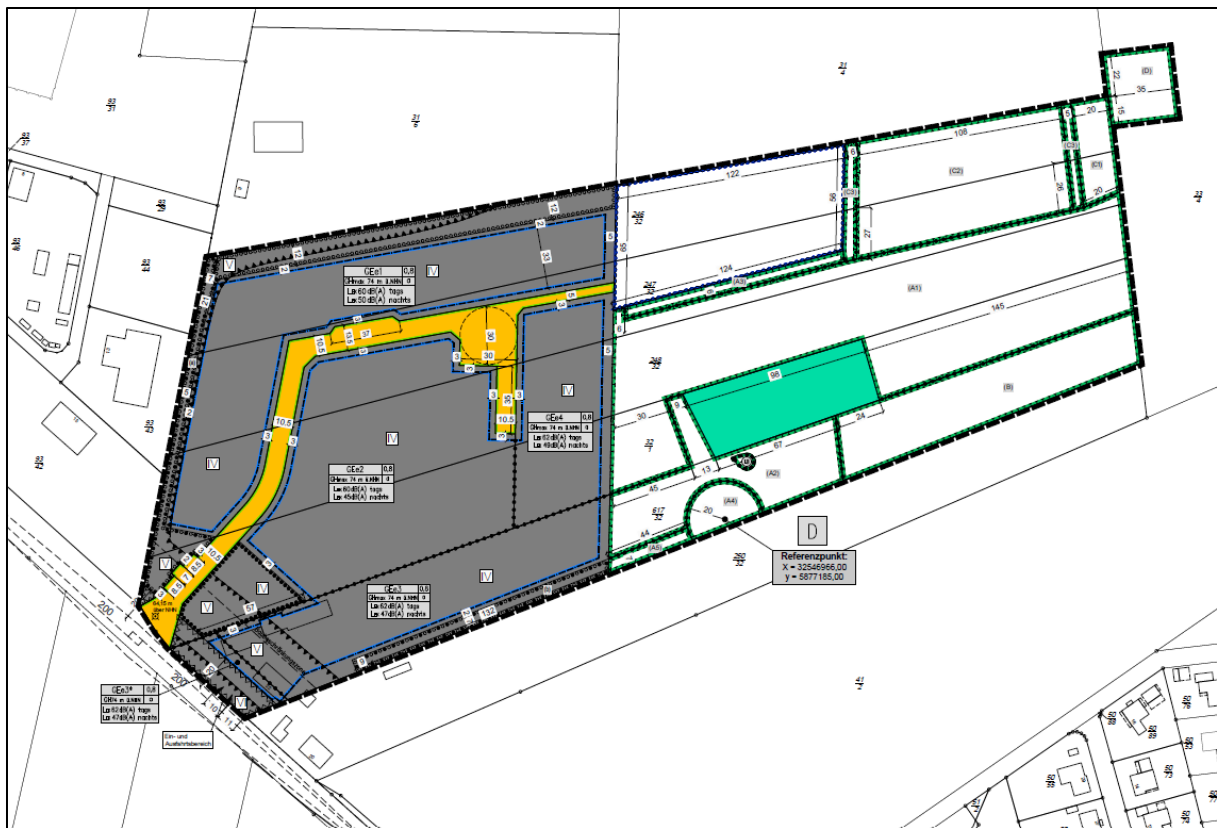


➤ *Bebauungsplan Nr. 8 „Am Sand Teil II“*

Der Bebauungsplan Nr. 8 setzt für seinen räumlichen Geltungsbereich eingeschränkte Gewerbegebiete gem. § 8 BauNVO, öffentliche Straßenverkehrsflächen, Flächen für die Rückhaltung von Niederschlagswasser (Regenrückhaltebecken) sowie Flächen für Maßnahmen zum Schutz, zur Pflege und zur Entwicklung von Boden, Natur und Landschaft und Fläche für Wald fest.

Es werden zusammenhängende überbaubare Grundstücksflächen festgesetzt. Im Norden, Westen und Süden sind zudem Flächen zum Anpflanzen und mit Bindungen an den Erhalt von Bäumen, Sträuchern und sonstigen Bepflanzungen festgesetzt.

Abb.: Auszug aus dem Bebauungsplan Nr. 8 „Am Sand Teil II“, unmaßstäblich



3.4 Ziele und Zwecke der Planung

Die 1. Änderung und Erweiterung des Bebauungsplanes Nr. 8 „Am Sand Teil II“ soll die bauplanungsrechtlichen Voraussetzungen zur Deckung des auf Neuenkirchen bezogenen gewerblichen Baulandbedarfs schaffen. In diesem Zusammenhang sollen die in den rechtsverbindlichen Bebauungsplänen Nr. 6 „Am Sand“ und Nr. 8 „Am Sand Teil II“ bereits festgesetzten (eingeschränkten) Gewerbegebiete zusammengeführt und die Nutzbarkeit der gewerblichen Bauflächen durch Neuordnung der bislang festgesetzten Flächen zum Anpflanzen und mit Bindungen an den Erhalt optimiert werden.

Konkret liegt der Gemeinde Neuenkirchen die Anfrage eines bereits auf den nördlichen Flächen des Plangebietes (ehem. Bebauungsplan Nr. 6) ansässigen Gewerbebetriebes vor, der im Rahmen der Betriebsentwicklung seine Betriebsflächen auf Teilflächen des südlich anschließenden Gewerbegebietes (Bebauungsplan Nr. 8) erweitern möchte. Für eine bestmögliche Nutzung der neuen Betriebsflächen ist jedoch die Rücknahme der in den v.g. Bebauungsplänen bislang festgesetzten und zum Teil aneinandergrenzenden randlichen Pflanzflächen erforderlich. Vor diesem Hintergrund erfolgt im Rahmen der 1. Änderung und Erweiterung des Bebauungsplanes Nr. 8 die Rücknahme der im Bebauungsplan Nr. 6 festgesetzten südlichen und östlichen 10 m breiten Anpflanzflächen sowie der im Bebauungsplan Nr. 8 festgesetzten nördlichen 12 m breiten Anpflanzfläche. Die Baugrenzen werden in diesem Bereich zusammengeführt, sodass sich hier eine zusammenhängend nutzbare überbaubare Grundstücksfläche ergibt.

Zudem erfolgt die Reduzierung der westlichen Fläche zum Anpflanzen und für den Erhalt von Bäumen, Sträuchern und sonstigen Bepflanzungen von 5 auf 3 m. Hierdurch soll die Nutzbarkeit der im Gewerbegebiet zur Verfügung stehenden Flächen verbessert werden.

Gleichzeit werden die an der Westgrenze des Plangebietes, innerhalb des Gewerbegebietes „Dickenbusch“ befindlichen Gehölzbestände weiterhin ausreichend in ihrem Bestand geschützt.

Die Rücknahme der jeweiligen Flächen zum Anpflanzen und mit Bindungen an den Erhalt von Bäumen, Sträuchern und sonstigen Bepflanzungen wird entsprechend in der Eingriffs-Ausgleichs-Bilanz im Umweltbericht zum Bebauungsplan berücksichtigt.

Da für das im Bebauungsplan Nr. 6 festgesetzte Gewerbegebiet bislang lediglich die offene Bauweise zulässig war, wird diese Festsetzung an die im Bebauungsplan Nr. 8 festgesetzte abweichende Bauweise angepasst. Die weiteren Festsetzungen zum Maß der baulichen Nutzung bleiben jedoch unverändert.

Neben der Optimierung der Nutzbarkeit der Flächen im Gewerbegebiet dient die vorliegende Bebauungsplanänderung ebenfalls der Neuordnung im Bebauungsplan Nr. 6 bislang festgesetzter, jedoch noch nicht realisierter Kompensationsflächen und -maßnahmen. So wird die auf der zuvor als private Grünfläche mit der Zweckbestimmung „Ausgleich“ gem. § 9 Abs. 1 Nr. 15 BauGB i.V.m. Flächen für Maßnahmen zum Schutz, zur Pflege und zur Entwicklung von Boden, Natur und Landschaft gem. § 9 Abs. 1 Nr. 20 BauGB festgesetzten Kompensationsfläche vorgesehene Anlage eines Eichen-Birken-Mischwaldes bzgl. des Waldsaumes unter Berücksichtigung der Anforderungen des Brandschutzes (Entnahme trockener Äste, Gräser etc. auf den dem GE-Gebiet zugewandten Seiten) neu strukturiert festgesetzt.

In diesem Zusammenhang erfolgt zudem die Anpassung der bislang als Waldabstand festgesetzten Bauverbotszone (Fläche, die von der Bebauung freizuhalten ist) und der daran anschließenden überbaubaren Grundstücksflächen. Unter Anrechnung des 15 m Waldsaumes konnte die bisherige Bauverbotszone dabei entsprechend auf 15 m reduziert werden. Zudem erfolgte eine Gliederung der Bauverbotszone: 5 m entlang des Waldes müssen vollständig freigehalten werden, 10 m können zur Lagerung nicht brennbarer Materialien verwendet werden. Im Bereich des südlich daran anschließenden Gewerbegebietes (Bebauungsplan Nr. 8) erfolgt dabei die erstmalige Festsetzung einer Bauverbotszone zur Kompensationsfläche.

Weiterhin erfolgt mit der 1. Änderung und Erweiterung die Verlegung der im Bebauungsplan Nr. 8 festgesetzten Maßnahmenfläche für den Artenschutz (Anbringung eines künstlichen Horstes) nach Süden, da der zuvor für die Umsetzung der Maßnahme ausgewählte Baum bereits als Brutplatz belegt war.

Die weiteren Festsetzungen, insbesondere zur Art der baulichen Nutzung und zum Immissionsschutz als auch den öffentlichen Straßenverkehrsflächen, Flächen für Entsorgungsanlagen (Regenrückhaltebecken) und Kompensationsmaßnahmen- und Flächen (Bebauungsplan Nr. 8) werden unverändert beibehalten.

Die Änderungen des Bebauungsplanes Nr. 6 werden in die Änderung des Bebauungsplanes Nr. 8 integriert. Der räumliche Geltungsbereich des Bebauungsplanes Nr. 8 wird in diesem Zusammenhang auf die Flächen des Bebauungsplanes Nr. 6 erweitert. Auf die nachfolgenden Ausführungen des Kapitels 3.5 wird hingewiesen.

3.5 (Teil-)Aufhebung von Bebauungsplänen

3.5.1 Aufhebung des Bebauungsplanes Nr. 6 „Am Sand“

Im Rahmen der Aufstellung der 1. Änderung und Erweiterung des Bebauungsplanes Nr. 8 „Am Sand Teil II“ wird der bislang rechtsverbindliche Bebauungsplan Nr. 6 „Am Sand“ größtenteils in den räumlichen Geltungsbereich des Bebauungsplanes Nr. 8 einbezogen und überplant. Dabei werden die bisherigen zeichnerischen und textlichen Festsetzungen, soweit angemessen und planungsrechtlich erforderlich, unverändert beibehalten und in die Festsetzungen der 1.

Änderung und Erweiterung des Bebauungsplanes Nr. 8 übernommen. Die weiteren Festsetzungen werden entsprechend geändert.

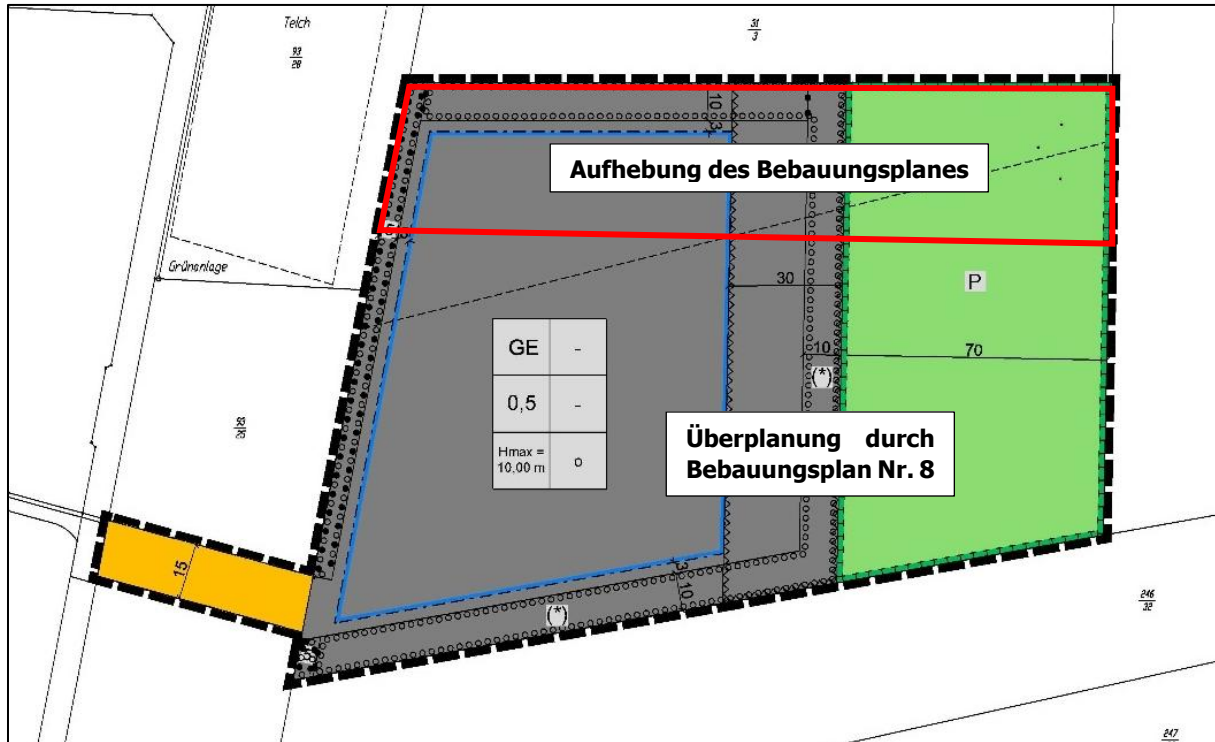
Für eine Teilfläche im Norden des rechtsverbindlichen Bebauungsplanes Nr. 6 erfolgt jedoch die vollständige Aufhebung der bislang rechtsverbindlichen zeichnerischen und textlichen Festsetzungen, da hier eine Umsetzung des Bebauungsplanes bislang nicht erfolgt ist und auch absehbar nicht erfolgen wird. Der betreffende Bereich ist in der nachfolgenden Abbildung entsprechend markiert. Die Gemeinde hat ihre städtebauliche Entwicklungskonzeption überprüft und fortgeschrieben. Dabei wurde festgestellt, dass die ursprünglich im Bebauungsplan Nr. 6 vorgesehenen nördlichen Bauflächen auf absehbare Zeit nicht realisierbar sind. Eine zusammenhängende und wirtschaftlich tragfähige Erschließung ist unter den aktuellen Rahmenbedingungen (Zuwegung nur über die südlich angrenzenden (privaten) Grundstücksflächen möglich) nicht gesichert. Auf die Realisierung der festgesetzten Pflanzmaßnahmen sowie Ausgleichsmaßnahmen ist für den betreffenden Bereich nicht sichergestellt und absehbar nicht zu erwarten, sodass hier eine Neuordnung auf den südlich angrenzenden Grundstücksflächen erfolgen soll.

Die Gemeinde verfolgt ferner grundsätzlich das Ziel einer bedarfsgerechten Siedlungsentwicklung. Eine Vorhaltung nicht umsetzbarer Bauflächen widerspricht diesem Ziel und dem Grundsatz der sparsamen Bodennutzung (§ 1a Abs. 2 BauGB). Die Entscheidung zur Teilaufhebung erfolgt daher aus städtebaulichen Erwägungen der Entwicklungssteuerung und Prioritätensetzung.

Insofern erfolgt mit der 1. Änderung und Erweiterung des Bebauungsplanes Nr. 8 gleichzeitig die formelle vollständige Aufhebung des Bebauungsplanes Nr. 6 „Am Sand“.

Dem Rat der Gemeinde Neuenkirchen ist dabei bewusst, dass durch die Aufhebung des Bebauungsplanes Nr. 6 bisher bestehende Baurechte entfallen. Es ist jedoch festzustellen, dass für die betroffenen Flächen seit Inkrafttreten des Bebauungsplanes Nr. 6 am 18.12.2010 weder mit Erschließungsmaßnahmen begonnen wurde noch eine bauliche Entwicklung auf den Flächen stattgefunden hat. Da ein Anspruch auf unveränderten Fortbestand eines Bebauungsplanes nach ständiger Rechtsprechung nicht besteht und Baurechte der planerischen Gestaltungsfreiheit der Gemeinde unterliegen, als auch konkrete, schutzwürdige Dispositionen, die im Vertrauen auf die Realisierung der bisherigen Planung getroffen wurden, nicht ersichtlich sind, wird der ersatzlosen Aufhebung des Bebauungsplanes Nr. 6 für den betreffenden Teilbereich seitens der Gemeinde der Vorrang vor der Beibehaltung der bisherigen Planungsrechte eingeräumt. Die Flächen sind nach Aufhebung des Bebauungsplanes Nr. 6 zukünftig wieder dem unbeplanten Außenbereich gem. § 35 BauGB zuzuordnen.

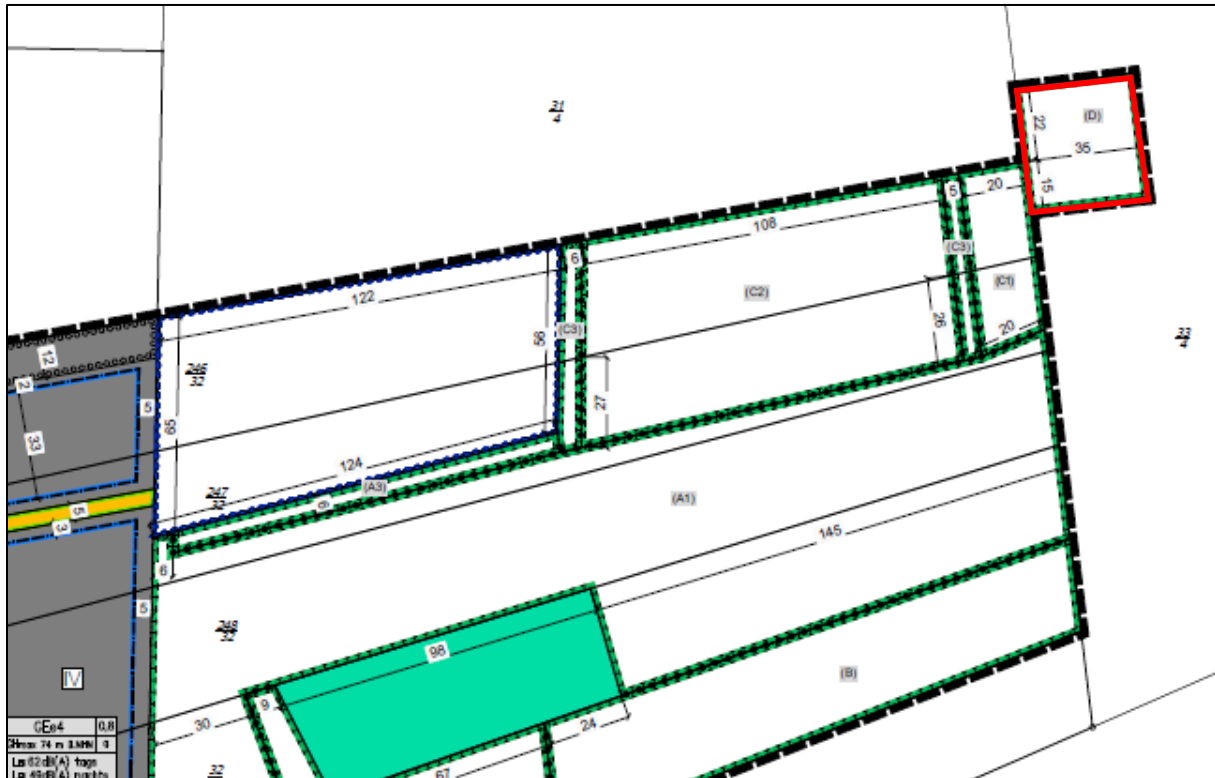
Abb.: Auszug aus dem rechtsverbindlichen Bebauungsplan Nr. 6 „Am Sand“ mit Kennzeichnung der Bereiche der vollständigen Aufhebung und der Aufhebung im Rahmen der Überplanung durch die 1. Änderung und Erweiterung des Bebauungsplanes Nr. 8 (unmaßstäblich)



3.5.2 Teilaufhebung des Bebauungsplanes Nr. 8 „Am Sand Teil II“

Im Zuge der 1. Änderung und Erweiterung des Bebauungsplanes Nr. 8 erfolgt u.a. die Verlegung der im rechtsverbindlichen Bebauungsplan bislang auf der mit einem (D) gekennzeichneten Fläche für Maßnahmen zum Schutz, zur Pflege und zur Entwicklung von Boden, Natur und Landschaft festgesetzte Maßnahme (Erhalt der vorhandenen Bäume) auf einen Bereich weiter südlich auf dem Flurstück 33/4, ebenfalls an den räumlichen Geltungsbereich des Bebauungsplanes Nr. 8 angrenzend. Die neu hinzukommende Fläche wird in der vorliegenden 1. Änderung und Erweiterung des Bebauungsplanes Nr. 8 als mit einem (E) gekennzeichnete Fläche für Maßnahmen zum Schutz, zur Pflege und zur Entwicklung von Boden, Natur und Landschaft festgesetzt. Mit Festsetzung der Maßnahme an einem alternativen Standort erfolgt für die bisher festgesetzte Fläche deren Rücknahme und somit die Teilaufhebung des Bebauungsplanes Nr. 8.

Abb.: Auszug aus dem rechtsverbindlichen Bebauungsplan Nr. 8 „Am Sand Teil II“ mit Kennzeichnung des Bereiches der Teilaufhebung (rote Umrandung), unmaßstäblich



4 Inhalt des Bebauungsplanes

4.1 Art und Maß der baulichen Nutzung, Bauweise

4.1.1 Art der baulichen Nutzung

Für die innerhalb der 1. Änderung und Erweiterung des Bebauungsplanes Nr. 8 festgesetzten Bauflächen werden unverändert ein Gewerbegebiet (GE) und ein eingeschränktes Gewerbegebiet (GEe) gem. § 8 BauNVO festgesetzt. Auf die Einschränkung in Bezug auf die Eigenschaft der Betriebe (u.a. Lärmemissionen) wird nachfolgend eingegangen.

Die Zulässigkeit von Nutzungen wird aus den rechtsverbindlichen Bebauungsplänen unverändert übernommen und gem. § 8 Abs. 2 und 3 BauNVO wie folgt festgesetzt:

§ 1 Art der baulichen Nutzung – (eingeschränktes) Gewerbegebiet (GE/GEe) (gem. § 9 Abs. 1 Nr. 1 BauGB i.V.m. § 8 BauNVO)

(1) Innerhalb der im Bebauungsplan festgesetzten **Gewerbegebiete (GE) und eingeschränkten Gewerbegebiete (GEe1, GEe2, GEe3/GEe3*, GEe4)** sind nachfolgend aufgeführte Nutzungen gem. § 8 Abs. 2 BauNVO allgemein zulässig:

1. Gewerbebetriebe aller Art, Lagerhäuser, Lagerplätze und öffentliche Betriebe,
2. Geschäfts-, Büro- und Verwaltungsgebäude,
3. Tankstellen.

(2) Innerhalb der im Bebauungsplan festgesetzten **Gewerbegebiete (GE) und eingeschränkten Gewerbegebiete (GEe1, GEe2, GEe3/GEe3*, GEe4)** sind nachfolgend aufgeführte Nutzungen gem. § 8 Abs. 2 i.V.m. § 1 Abs. 5 BauNVO und gem. § 8 Abs. 3 i.V.m. § 1 Abs. 6 und 9 BauNVO nicht zulässig:

1. Vergnügungsstätten (gem. § 1 Abs. 6 BauNVO),
 2. Anlagen, die einen Betriebsbereich i.S. von § 3 Abs. 5 a BImSchG bilden oder Teil eines solchen Betriebsbereiches sind Störfall (gem. § 1 Abs. 9 BauNVO),
 3. Einzelhandelsbetriebe und Einzelhandelsnutzungen (gem. § 1 Abs. 5 BauNVO – siehe Ausnahmen Abs. 3 **Nr. 4**).
- (3) Innerhalb der im Bebauungsplan festgesetzten **Gewerbegebiete (GE)** und eingeschränkten Gewerbegebiete (GEe1, GEe2, GEe3/GEe3*, GEe4) können die nachfolgend aufgeführten Nutzungen gem. § 8 Abs. 2 i.V.m. § 1 Abs. 5 BauNVO und § 8 Abs. 3 BauNVO ausnahmsweise zugelassen werden:
1. **Anlagen zur Erzeugung von Strom oder Wärme aus solarer Strahlungsenergie oder Windenergie,**
 2. Wohnungen für Aufsichts- und Bereitschaftspersonen sowie für Betriebsinhaber und Betriebsleiter, die dem Gewerbebetrieb zugeordnet und ihm gegenüber in Grundfläche und Baumasse untergeordnet sind,
 3. Anlagen für kirchliche, kulturelle, soziale, gesundheitliche und sportliche Zwecke,
 4. der Verkauf von Waren an Endverbraucher, wenn dieser im Zusammenhang mit dem auf dem Betriebsgrundstück ausgeübten Herstellungs-, Bearbeitungs-, Reparatur- oder Dienstleistungsgewerbe steht (Annexhandel) und diese Nutzung nur einen untergeordneten Teil der Betriebsfläche einnimmt (gem. § 1 Abs. 9 BauNVO). Die Verkaufsfläche des Annexhandels sowie der Tankstelle darf hierbei höchstens 10 % der Gesamtfläche der gewerblichen Nutzfläche je Betrieb betragen, jedoch 100 m² je Betrieb nicht überschreiten.

Ergänzend zu den bisherigen Festsetzungen werden unter den ausnahmsweise zulässigen Nutzungen neu auch Anlagen zur Erzeugung von Strom oder Wärme aus solarer Strahlungsenergie oder Windenergie aufgenommen. Entsprechende Nachweise zur Errichtung von Anlagen zur Erzeugung von Strom oder Wärme aus solarer Strahlungsenergie oder Windenergie wären im Rahmen der konkreten Genehmigungsverfahren zu erbringen.

- *Festsetzungen zu Eigenschaften von Gewerbebetrieben*

Zur Berücksichtigung der Ergebnisse des im Rahmen der Aufstellung der rechtsverbindlichen Bebauungsplanes Nr. 8 erarbeiteten schalltechnischen Gutachtens werden auch weiterhin Festsetzungen zu Emissionskontingenten für die festgesetzten eingeschränkten Gewerbegebiete Bestandteil des Bebauungsplanes. Die Festsetzung von Emissionskontingenten dient der Vermeidung von Nutzungskonflikten in Bezug auf die in der Umgebung des Bebauungsplanes befindlichen und gegenüber dem Gewerbegebiet sensibleren Nutzungen (z.B. Wohnen) und entsprechender Einrichtungen. Die bestehenden Nutzungen sollen hinsichtlich ihres Schutzanspruches angemessen berücksichtigt werden.

Zudem sind für das festgesetzte Gewerbegebiet auch weiterhin nur Einrichtungen und Nutzungen zulässig, deren Schmutzwasserabfluss das Maß von 180 l/h je 1.000 m² Grundstücksfläche im Tagesmittel nicht übersteigen.

- (4) *Festsetzungen zur Eigenschaft der in den **Gewerbegebieten (GE)** und eingeschränkten Gewerbegebieten (GEe1, GEe2, GEe3/GEe3*, GEe4) zulässigen Betriebe (gem. § 1 Abs. 4 Nr. 2 BauNVO)*
- a. *Das Gewerbegebiet ist gem. § 1 Abs. 4 BauNVO gegliedert; betriebliche Nutzungen werden in den Gewerbegebieten (GEe1, GEe2, GEe3/GEe3*, GEe4) wie folgt eingeschränkt:*

Zulässig sind Vorhaben (Betriebe und Anlagen), deren Geräuschemissionen die in der folgenden Tabelle angegebenen Emissionskontingente (L_{EK}) nach DIN 45691 weder tags (6:00 bis 22:00 Uhr) noch nachts (22:00 bis 6:00 Uhr) überschreiten:

Emissionskontingente tags und nachts in dB(A)

| Teilfläche | LEK, tags | LEK, nachts |
|--------------|-----------|-------------|
| GE | 65 | 50 |
| GEE 1 | 60 | 50 |
| GEE 2 | 60 | 45 |
| GEE 3/GEE 3* | 62 | 47 |
| GEE 4 | 62 | 49 |

- b. Die Prüfung der Zulässigkeit von Vorhaben erfolgt nach DIN 45691:2006-12, Abschnitt 5, Gleichungen (6) oder (7).
- c. Die Beurteilungspegel von Anlagen sind nach den Regelungen der zum Zeitpunkt der Genehmigung gültigen Fassung der TA Lärm zu ermitteln.
- d. **Innerhalb des Gewerbegebietes sind nur Einrichtungen und Nutzungen zulässig, deren Schmutzwasserabfluss das Maß von 180 l/h je 1.000 m² Grundstücksfläche im Tagesmittel nicht übersteigen.**

4.1.2 Maß der baulichen Nutzung

Grundflächenzahl

Als Maß der baulichen Nutzung wird unverändert eine Grundflächenzahl von 0,5 für das Gewerbegebiet und 0,8 für die eingeschränkten Gewerbegebiete festgesetzt. Die festgesetzte zulässige GRZ von maximal 0,8 stellt dabei ebenfalls die Obergrenze gem. § 17 BauNVO in Gewerbegebieten dar, sodass eine weitere Überschreitung durch Nebenanlagen nicht mehr möglich ist. Für das Gewerbegebiet kann die festgesetzte GRZ von 0,5 hingegen um 50% überschritten werden, sodass sich hier ein maximaler Versiegelungsgrad von 75% ergibt.

Begrenzung der Höhe der baulichen Anlagen

Die im rechtsverbindlichen Bebauungsplan Nr. 8 bislang festgesetzten Höhen der im Gewerbegebiet zulässigen baulichen Anlagen werden ebenfalls unverändert beibehalten. Für das Gewerbegebiet (Bebauungsplan Nr. 6) wird die bislang mit maximal 10 m festgesetzte Höhe baulicher Anlagen den Festsetzungen des Bebauungsplanes Nr. 8 angepasst und ebenfalls auf eine Höhe von 74 m ü. NHN festgesetzt. Gegenüber der bislang festgesetzten maximalen Höhe baulicher Anlage ergibt sich hierdurch jedoch lediglich eine geringfügig höhere Gebäudehöhe. Beeinträchtigungen des Landschaftsbildes sind hierdurch, auch unter Berücksichtigung der randlich festgesetzten Pflanzmaßnahmen nicht zu erwarten. Die im Bebauungsplan festgesetzte Höhe baulicher Anlagen gilt dabei entsprechend ebenfalls für die ausnahmsweise zulässigen Anlagen zur Erzeugung von Strom oder Wärme aus Windenergie (Windenergieanlagen). Für diese gelten die Höhenfestsetzungen bei senkrecht nach oben gestellter Rotorspitze. Aufgrund der zulässigen Gesamthöhe baulicher Anlagen beschränkt sich die Errichtung von Windenergieanlage somit auf sog. Kleinwindenergieanlagen.

§ 2 Höhenbegrenzung baulicher Anlagen

(gem. § 9 Abs. 1 Nr. 1 BauGB i.V.m. § 16 Abs. 2 Nr. 4 BauNVO)

- (1) Die maximale Höhe der baulichen Anlagen **und Windenergieanlagen gem. § 1 Abs. 3 Nr. 1** in den **GE- und GEE-Gebieten (GEE1 bis GEE4)** ist durch Planzeichen festgesetzt. Als Gebäudehöhe wird der höchste Punkt der Dachhaut definiert. **Die Höhenfestsetzungen gelten für Windenergieanlagen bei senkrecht nach oben gestellter Rotorspitze.**
- (2) Gemäß § 31 (1) BauGB können von der im Bebauungsplan festgesetzten Höchstgrenze der Höhe baulicher Anlagen Ausnahmen zugelassen werden, soweit diese aus

- a. *immissionsschutzrechtlichen Gründen (z.B. Schornsteine) oder*
b. *aus Gründen des technischen Betriebs (z.B. Aufzüge, Antennen, usw.)*

erforderlich sind. Für die Ausnahmen wird die Überschreitung der im Bebauungsplan festgesetzten Höhenbegrenzung (m üNN) auf max. 3 m festgesetzt.

- (3) *Der Bezugspunkt für die Ermittlung der o.g. Höhen (m üNN) ist im Bebauungsplan durch Planzeichen festgesetzt.*

4.1.3 Bauweise

Innerhalb des hier in Rede stehenden Plangebietes soll eine abweichende Bauweise im Sinne einer offenen Bauweise ohne Begrenzung der Gebäudelänge realisiert werden. Eine entsprechende Festsetzung erfolgte bereits im Bebauungsplan Nr. 8 und soll nunmehr in Berücksichtigung der Zusammenlegung beider Gewerbegebiete (Bebauungspläne Nr. 6 und Nr. 8) auch für das bislang im Bebauungsplan Nr. 6 festgesetzte Gewerbegebiet übernommen werden. Durch den Verzicht auf die Begrenzung der Gebäudelänge kann den häufig mit der Errichtung von Gewerbebauten verbundenen Anforderungen an großflächige Gebäude- und Hallenkomplexe Rechnung getragen werden. Die Begrenzung der Gebäudelänge ergibt sich aus den Baugrenzen und den seitlich einzuhaltenden Grenzabständen.

§ 3 Abweichende Bauweise

(gem. § 9 Abs. 1 Nr. 2 BauGB i.V.m. § 22 Abs. 4 BauNVO)

*Innerhalb der im Bebauungsplan festgesetzten **Gewerbegebieten (GE) und eingeschränkten Gewerbegebiete (GEe1, GEe2, GEe3/GEe3*, GEe4)** gilt eine abweichende Bauweise im Sinne der offenen Bauweise ohne Begrenzung der Gebäudelänge.*

4.1.4 Überbaubare Grundstücksflächen/Baugrenzen

Die überbaubare Grundstücksfläche wird größtenteils durch eine Rahmeneingrünung eingefasst. Zu dieser Rahmeneingrünung hält die Baugrenze im westlichen Bereich einen Abstand von 3 bis 4 m, im nördlichen einen Abstand von 3 bis 15 m, im östlichen Bereich einen Abstand von 5 m und im südlichen Bereich einen Abstand von 2 bis 3 m ein. Zu den öffentlichen Straßenverkehrsflächen werden 3 m Abstand eingehalten.

Mit dem Entfall der bislang an den jeweiligen nördlichen bzw. südlichen Plangebietsrändern der Bebauungspläne Nr. 8 bzw. 6 festgesetzten Pflanzflächen werden die überbaubaren Grundstücksflächen in diesem Bereich zusammengefasst, sodass sich ein zusammenhängendes Baufeld ergibt. Zu der im Nordosten festgesetzten und mit einem (D2) gekennzeichneten Fläche für Maßnahmen zum Schutz, zur Pflege und zur Entwicklung von Boden, Natur und Landschaft gem. § 9 Abs. 1 Nr. 20 BauGB werden die überbaubaren Grundstücksflächen bis auf einen Abstand von 15 m herangeführt. Der Abstand von 15 m markiert in diesem Bereich den erforderlichen Waldabstand zu dem auf der Kompensationsfläche anzulegenden Eichen-Birken-Mischwald.

Die betreffenden Flächen des Waldabstandes werden im Bebauungsplan entsprechend als Flächen, die von der Bebauung freizuhalten sind, festgesetzt. Innerhalb dieser festgesetzten und mit einem (b) gekennzeichneten Flächen, die von der Bebauung freizuhalten sind, sind bauliche Anlagen einschließlich Aufschüttungen und Abgrabungen unzulässig. Innerhalb der im Bebauungsplan festgesetzten und mit einem (b*) gekennzeichneten Flächen, die von der Bebauung freizuhalten sind, ist nur die Anlage von nicht-überdachten Lagerflächen für nicht-brennbare Schuttgüter (mineralische Baustoffe) sowie die Anlage unterirdischer Löschwasserentnahmestellen (u.a. Zisternen, Erdtanks) zulässig. Die Errichtung baulicher

Anlagen ist unzulässig. Die Höhe von Betontrennwänden (Lagerboxen für Schuttgüter) wird auf maximal 64,5 m üNNH begrenzt, was einer maximalen Höhe von rd. 2 m entspricht. Innerhalb der im Bebauungsplan festgesetzten und mit einem (b*) gekennzeichneten Flächen, die von der Bebauung freizuhalten sind, ist zudem je Baugrundstück mindestens eine Zuwegung zu der Kompensationsfläche in einer Breite von mindestens 5 m freizuhalten.

Entlang der B 71 orientiert sich der Verlauf der Baugrenze am baulichen Bestand bzw. wird bis an den Rand der südlich, ausgehend von der Bundesstraße, mit einer Tiefe von 20 m einzuhaltenden Bauverbotszone (gem. § 9 Bundesfernstraßengesetz (FStrG)) herangeführt.

Die überbaubaren Grundstücksflächen werden so festgesetzt, dass neben der v.g. Rahmeneingrünung ausreichend Raum für eine betriebliche Entwicklung ermöglicht werden kann.

§ 4 Flächen, die von der Bebauung freizuhalten sind
(gem. § 9 Abs. 1 Nr. 10 BauGB)

- (1) Innerhalb der im Bebauungsplan festgesetzten **und mit einem (a) gekennzeichneten Flächen**, die von der Bebauung freizuhalten sind, sind bauliche Anlagen aller Art (gem. § 9 Abs. 1 FStrG) einschließlich Aufschüttungen und Abgrabungen unzulässig.
- (2) Innerhalb der Flächen gem. Abs. 1 und der im Bebauungsplan festgesetzten Baubeschränkungszone ist die Errichtung von freistehenden Werbeanlagen unzulässig. Ausnahmen können mit Zustimmung des Straßenbaulastträgers zugelassen werden.
- (3) Innerhalb der in Abs. 1 genannten Flächen können bauordnungsrechtlich nicht-notwendige Stellplätze mit Zustimmung des Straßenbaulastträgers ausnahmsweise zugelassen werden.
- (4) Innerhalb der im Bebauungsplan festgesetzten und mit einem (b) gekennzeichneten Flächen, die von der Bebauung freizuhalten sind, sind bauliche Anlagen einschließlich Aufschüttungen und Abgrabungen unzulässig.
- (5) Innerhalb der im Bebauungsplan festgesetzten und mit einem (b*) gekennzeichneten Flächen, die von der Bebauung freizuhalten sind, ist nur die Anlage von nicht-überdachten Lagerflächen für nicht-brennbare Schuttgüter (mineralische Baustoffe) sowie die Anlage unterirdischer Löschwasserentnahmestellen (u.a. Zisternen, Erdtanks) zulässig. Die Errichtung baulicher Anlagen ist unzulässig. Die Höhe von Betontrennwänden (Lagerboxen für Schuttgüter) wird auf maximal 64,5 m üNNH begrenzt.
- (6) Innerhalb der im Bebauungsplan festgesetzten und mit einem (b*) gekennzeichneten Flächen, die von der Bebauung freizuhalten sind, ist je Baugrundstück mindestens eine Zuwegung zu den Flächen gem. Abs. 4 in einer Breite von mindestens 5 m freizuhalten.

4.2 Örtliche Bauvorschriften

In den örtlichen Bauvorschriften wird die Zulässigkeit von Werbeanlagen innerhalb der eingeschränkten Gewerbegebiete (GEe) definiert. Die örtlichen Bauvorschriften werden unverändert Gegenstand der 1. Änderung und Erweiterung des Bebauungsplanes Nr. 8.

4.3 Verkehr

Das Plangebiet wird im Süden ausgehend von der Bundesstraße 71 (Brochdorfer Straße/Rotenburger Straße) über die Straße Am Sand an das örtliche und überörtliche Verkehrsnetz angebunden. Zudem ist eine weitere Zufahrt im Nordwesten ausgehend von der Robert-Koch-Straße vorhanden. Die Straße Am Sand endet in einer 30 m Durchmesser

umfassenden Wendeanlage. Die entsprechenden Straßen bzw. Zufahrten waren in den rechtsverbindlichen Bebauungsplänen bereits als öffentliche Straßenverkehrsflächen festgesetzt und werden unverändert in die 1. Änderung und Erweiterung des Bebauungsplanes Nr. 8 übernommen.

Mit Bezug auf das in den räumlichen Geltungsbereich des Bebauungsplanes Nr. 8 im Rahmen der vorliegenden 1. Änderung und Erweiterung einbezogene Plangebiet des rechtsverbindlichen Bebauungsplanes Nr. 6 und somit des darin festgesetzten Gewerbegebietes, wurde durch das Büro Zacharias Verkehrsplanungen, Büro Dipl.-Geogr. Lothar Zacharias, Hannover, eine ergänzende Stellungnahme zur „Verkehrsuntersuchung Gewerbegebiet Nord in der Gemeinde Neuenkirchen“ erarbeitet. Darin wurde die in der vorherigen Verkehrsuntersuchung bislang nicht berücksichtigte mögliche Intensivierung einer vorhandenen Teilfläche (Baggermeyer Tiefbau) zwischen dem bestehenden GE und dem GE Nord. Diese Fläche war 2019 wie auch derzeit über eine kurze Straßenverbindung über das Bestandsgewerbegebiet und den Knoten 1 an die B 71 angebunden.

Im Ergebnis wurde festgestellt, dass sich auch mit ergänzenden sehr hohen pauschalen Ansätzen zur Berücksichtigung möglicher derzeit nicht abschätzbarer Verkehrsentwicklungen an den beiden Knoten 1 (Einmündung Bestands-GE an B71) und Knoten 2 (Kreuzung neue GE-Flächen an B71) befriedigende bis sehr gute Verkehrsqualitäten der Stufen C, B, und A ergeben. Der vorgesehene Ausbaustandard ist weiterhin ausreichend, Mängel oder Probleme im Verkehrsablauf oder bezüglich der Verkehrssicherheit sind nicht zu erwarten. Aufgrund der auch mit diesen Aufschlägen weiterhin deutlich leistungsfähigen Knotenpunkte ist die Durchführung aktueller Verkehrszählungen oder eine darauf aufbauende neue Verkehrsprognose nicht erforderlich. Derzeit sind keine Entwicklungen absehbar, die dazu führen könnten, dass einer höherer Ausbauzustand oder gar eine Signalregelung an einer der Knotenpunkte erforderlich werden könnte.¹

4.3.3 Berücksichtigung des ruhenden Verkehrs

Der innerhalb des Plangebietes auf den privaten Grundstücksflächen entstehende Stellplatzbedarf ist gem. den Regelungen der NBauO auf den Grundstücken sicherzustellen.

Innerhalb der festgesetzten Flächen, die von Bebauung freizuhalten sind, können nach Abstimmung mit der Landesbehörde für Straßenbau und Verkehr ausnahmsweise nicht notwendige Stellplätze zugelassen werden.

4.3.4 Anbindung an den ÖPNV

Die nächstgelegenen Haltestellen befinden sich im Plangebiet und in einer Entfernung von jeweils rd. 1 km in den Ortschaften Brochdorf und Delmsen.

4.3.4 Belange der Bundesstraße

Unter Berücksichtigung des § 9 FStrG werden innerhalb im Bebauungsplan unverändert in einer Tiefe von 20 m ausgehend vom Fahrbahnrand der B 71 die Bauverbotszone sowie in einer Tiefe von 40 m die Baubeschränkungszone festgesetzt. Änderungen der zeichnerischen und textlichen Festsetzungen ergeben sich hierzu nicht. Innerhalb der im Bebauungsplan festgesetzten Flächen, die von der Bebauung freizuhalten sind, sind bauliche Anlagen aller Art (gem. § 9 Abs. 1 FStrG) einschließlich Aufschüttungen und Abgrabungen unzulässig. Innerhalb dieser Flächen und der im Bebauungsplan festgesetzten Baubeschränkungszone ist zudem die Errichtung von freistehenden Werbeanlagen unzulässig. Ausnahmen können mit Zustimmung des Straßenbaulastträgers zugelassen werden. Innerhalb der Bauverbotszone können

¹ Vgl. Zacharias Verkehrsplanungen, Büro Dipl.-Geogr. Lothar Zacharias, „Verkehrsuntersuchung Gewerbegebiet Nord in der Gemeinde Neuenkirchen – Ergänzende Stellungnahme“, Hannover, 03.02.2026, S. 1f.

bauordnungsrechtlich nicht-notwendige Stellplätze mit Zustimmung des Straßenbaulastträgers ausnahmsweise zugelassen werden.

Im Einmündungsbereich der Planstraße in die B 71 sind die im Bebauungsplan nachrichtlich gekennzeichneten Sichtdreiecksflächen zu beachten. Sie befinden sich jedoch aufgrund der Lage der zur Ermittlung der Sichtdreiecksflächen maßgeblichen Fahrbahnkante außerhalb des räumlichen Geltungsbereiches des Bebauungsplanes im Straßenraum der B 71. Auf den Sichtdreiecksflächen sind jegliche sichtbehindernde Einrichtungen, bauliche Anlagen und Bewuchs ab einer Höhe von 0,80 m gemessen von der jeweils nächstliegenden Fahrbahnoberkante unzulässig.

4.4 Belange von Boden, Natur und Landschaft

4.4.1 Veranlassung/Rechtsgrundlage

Bei der Aufstellung, Änderung oder Ergänzung der Bauleitpläne ist gem. § 1 a Abs. 3 BauGB die Vermeidung und der Ausgleich voraussichtlich erheblicher Beeinträchtigungen des Landschaftsbildes sowie die Leistungs- und Funktionsfähigkeit des Naturhaushalts in ihren in § 1 Abs. 6 Nr. 7 a BauGB genannten Schutzgütern (Tiere, Pflanzen, Boden, Fläche, Wasser, Luft, Klima und das Wirkungsgefüge zwischen ihnen sowie die Landschaft und die biologische Vielfalt) in der Abwägung gem. § 1 Abs. 7 BauGB zu berücksichtigen.

Die Inhalte der nachfolgenden Kapitel stellen die für die Beurteilung der Belange von Boden, Natur und Landschaft relevanten Aspekte dar, die für die städtebauliche Bedeutung mit Blick auf die bodenrechtlichen Festsetzungen des Bebauungsplanes von Bedeutung sind. Die nachfolgenden Ausführungen wurden auf der Grundlage des Umweltberichtes des Büros Bergmann Freiraum Landschaft, Hameln, erstellt.

4.4.2 Fachplanungen und sonstige Planungsvorgaben

➤ Landschaftsrahmenplan

Nachfolgend werden die für das Plangebiet und die Planung relevanten Darstellungen des Landschaftsrahmenplanes beschrieben und anschließend bewertet.

Karte 1: Arten und Biotope:

- Vorkommen von Biototypen geringer und sehr geringer Bedeutung, linienförmiger Biototyp mit mittlerer Bedeutung entlang des westlichen Plangebiets und entlang des Delmser Bachs, Darstellung von Einzelbäumen entlang der B 71

Karte 2: Landschaftsbild:

- Landschaftsbildtyp VwG - Von Nutzungsvielfalt geprägte wellige Geest
- hohe Bedeutung für das Landschaftsbild

Karte 3a: Besondere Werte von Böden:

- keine Darstellungen

Karte 3b: Stoffretention:

Das Plangebiet liegt innerhalb eines Bereichs mit hoher Winderosionsgefährdung mit Dauervegetation und innerhalb eines Bereichs mit sehr hoher Nitratauswaschungsgefährdung.

Karte 5 und 5a: Zielkonzept Zieltypen / Verbundsystem

- südöstlich: Sicherung und Verbesserung der Kategorie: Nh – durch Gehölze strukturiertes artenreiches Grünland der Auen und sonstiger Niederungen einschließlich ihrer Randbereiche und naturnaher Fließgewässer

- westlich: Bauleitplanerisch gesicherter Bereich

Karte 6: Schutzgebiete:

- Keine Darstellungen für das Plangebiet enthalten.

Das in im Zielkonzept dargestellte Gebiet zur „Sicherung und Verbesserung“ (Nh) wird zukünftig in Teilbereichen durch das Gewerbegebiet und in Teilbereichen von Maßnahmenflächen überprägt.

➤ **Landschaftsplan**

Ein Landschaftsplan liegt nicht vor.

➤ **Schutzgebiete und -objekte nach Naturschutzrecht – Natura 2000**

Die Flächen des Plangebietes befinden sich innerhalb des Naturparks Lüneburger Heide am südwestlichen Randbereich. Ansonsten sind keine Schutzgebiete betroffen.

Rund 640 m südlich erstreckt sich das Landschaftsschutzgebiet „Hahnenbachtal“ (LSG HK 34). Es befindet sich in ausreichender Entfernung. An der südöstlichen Spitze des Plangebietes schließt sich das Trinkwasserschutzgebiet Delmsen mit Schutzzone III an.

Innerhalb der Maßnahmenflächen im Geltungsbereich befindet sich ein Bodendenkmal (Hügelgrab). Mit weiteren archäologischen Funden ist zu rechnen.

Der östlich verlaufende Delmser Bach ist Prioritätsgewässer nach Wasserrahmenrichtlinie (WRRL). Seine Auenbereiche reichen bis in den Geltungsbereich des B-Plans im Bereich der Maßnahmenflächen (siehe Abbildung unten).

Sonstige naturschutzfachlich wertvolle Bereiche sind von dem Planvorhaben nicht betroffen.

4.4.3 Kurzdarstellung des Bestandes

➤ **Schutzgut Mensch**

Das geplante Gewerbegebiet hält einen Abstand von ca. 200 m zu den Ausläufern der Ortschaft Delmsen im östlichen Verlauf ein und ist zudem teilweise durch zwischenliegenden Gehölzbewuchs optisch abgegrenzt. Nach Osten wird der Teiländerungsbereich vom Delmser Bach und nach Westen von einem Gewerbegebiet begrenzt.

Fuß- und Radwege oder sonstige Erholungsinfrastrukturelemente finden sich im Plangebiet selbst nicht, lediglich entlang der B 71 verläuft straßenparallel ein Rad-/Fußweg. Das Gebiet spielt keine Rolle für die Erholungsfunktion.

Durch die B 71 bestehen bereits jetzt einige Vorbelastungen des Raumes (Lärm und Luftschadstoffe, Zerschneidungswirkungen).

Die angrenzende Wohnbebauung an der B 71 ist i.S.d. BImSchG als besonders schutzbedürftige Nutzung anzusprechen und daher von besonderer Bedeutung bzw. Empfindlichkeit hinsichtlich potenzieller Belastungen durch Lärm etc.

➤ **Schutzgüter Tiere und Pflanzen**

- *Teilschutzgut Biotop und Pflanzen*

Für den Planbereich fand im Januar 2020 eine Erfassung der Biotoptypen statt, die nach dem für Niedersachsen gültigen Kartierschlüssel von DRACHENFELS (2021)² aufbereitet wurde.

² NIEDERSÄCHSISCHER STÄDTETAG (Hrsg.) (2013): Arbeitshilfe zur Ermittlung von Ausgleichs- und Ersatzmaßnahmen in der Bauleitplanung. 9. völlig überarb. Aufl., Hannover.

Der Planbereich wird dominiert von Ackerflächen (AS) die mit gut sieben Hektar etwa zwei Drittel der Fläche einnehmen. Etwa 0,7 ha des Planbereiches sind dem Biotoptyp extensives Grünland (GET) zuzuordnen und etwa 0,6 ha werden als Lagerfläche (OFL) genutzt. Innerhalb eines brachliegenden Grünlands im Südosten des Bereiches befindet sich ein kleiner Bereich mit einem nährstoffreichen Flatterbinsenried (NSF) ohne Schutzstatus (Größe < 50 m²) sowie ein Sonstiges naturnahes nährstoffreiches Stillgewässer (SEZ) mit Schutzstatus (gem. § 30 BNatSchG). Hier konnten zum Zeitpunkt der Kartierung (Ende Januar 2020) neben der kleinen Wasserlinse keine weiteren Wasserpflanzen bestimmt werden.

Es kommen weiterhin ein kleines Feldgehölz (HN, 980 m²) der Altersstufe 2 mit den Baumarten Eiche, Birke und Kiefer vor. Einzelgehölze (HBE) und Baumhecken (HFB) befinden sich insbesondere am Rande der Ackerfläche sowie entlang der Flurstücksgrenzen.

Der östliche Teil des Untersuchungsgebietes wird durch einen Graben und den Delmsen Bach begrenzt, die nur stellenweise innerhalb des Erfassungsbereiches liegen. Der Delmsen Bach wurde kürzlich ausgeräumt und als sonstiger vegetationsarmer Graben (FGZ) erfasst und liegt gerade außerhalb der Gebietsgrenze. Die beiden Gräben innerhalb der Ackerfläche, die zum Zeitpunkt der Kartierung randständig etwas Flatterbinse und Brombeere aufwiesen (UHF) gehören dem Biotoptyp FGR (nährstoffreicher Graben) an.

Im Westen des Untersuchungsgebietes befindet sich eine Wohnbebauung mit Nebengebäuden (ODL) und Hausgärten (PHG, PHZ). Der Garten des südlichen Hauses wurde bis auf einen kleineren Baum vollständig umgegraben. Die Lagerfläche, die sich im Osten an den Hausgarten anschließt wird im Süden von einem mehrere Meter hohen, verbuschenden Wall begrenzt (OMX/UHM), an dem auch die Grenze des Plangebietes verläuft. Nördlich der Wohnbebauung befindet sich ein Waldbereich mit einer Größe von rd. 2.700 m², der dem Biotoptyp WQT „Bodensaurer Eichenwald trockener Sandböden“ zuzuordnen ist. Der Waldbereich wird im Nordwesten von einem schmalen Erdweg in zwei Teilbereiche aufgeteilt.

Insbesondere der nordöstliche Bereich des Plangebietes war zum Zeitpunkt der Kartierung stark durch Styroporplatten- und Kleinteile geprägt, die die Landschaft verunreinigten.

Der in der Planzeichnung mit einem (D) gekennzeichnete Bereich der Fläche für Maßnahmen für Natur und Landschaft wurde dem Geltungsbereich nachträglich hinzugefügt. Im Rahmen der Biotoptypenkartierung wurde diese Fläche jedoch ebenfalls betrachtet und als Intensivgrünland (GI) eingeschätzt. Durch die Erweiterung in diesem Bereich befinden sich außerdem ein Abschnitt des Delmsen Bach (FGZ) sowie die sich auf der Fläche befindlichen Einzelbäume (HBE) im Plangebiet.

Die zeichnerische Darstellung des Bestandes ist dem Bestandsplan „Biotoptypen“ im Umweltbericht zu entnehmen.

Die Bewertung der erfassten Biotoptypen erfolgt gemäß NIEDERSÄCHSISCHEN STÄDTETAG (NST 2013) und ist dem Umweltbericht zu entnehmen (die Biotoptypen werden in der Bilanzierungstabelle nicht mehr alle erfasst, da für den Bestand die Festsetzungen der rechtskräftigen Bebauungspläne relevant sind).

Im Plangebiet finden sich neben der flächenmäßigen Dominanz von Ackerflächen geringer Bedeutung weitere Biotoptypen von mittlerer bis hoher Bedeutung. Als geschützter Biotoptyp (gem. § 30 BNatSchG) wird das sonstige naturnahe nährstoffreiche Stillgewässer (SEZ) im Grünlandbereich des Gebietes bewertet. Trotz der spärlichen Wasservegetation zum Kartierzeitpunkt weist das Gewässer Merkmale auf, die dem Schutzstatus entsprechen (Ufervegetation, Größe, Amphibienvorkommen von vier Arten). Besonders oder streng geschützte, seltene oder gefährdete Pflanzenarten konnten zum Zeitpunkt der Erfassung nicht festgestellt werden, können aber potenziell auf den feuchten bzw. nassen Standorten der naturnäheren Gewässerbereiche vorkommen.

FFH-Lebensraumtypen außerhalb von FFH-Gebieten wurden in Form des Eichenmischwald armer, trockener Sandböden (WQL), angrenzenden an die B 71, vorgefunden.

Für die Strukturelemente wie Hecken, Feldgehölze und Gräben gilt ein hoher naturschutzfachlicher Wert, da diese Bereiche innerhalb einer intensiv genutzten Kulturlandschaft für Tier- und Pflanzenarten Refugialräume sowie Entwicklungs- und Verbreitungsmöglichkeiten bieten.

Von der oben genannten Biototypen sind Teile der Gehölzbestände (HBF, HN, HEB), das Stillgewässer (SEZ), extensive Grünlandbereiche (GET) und 5.000 m² Obstwiesen (HO) auf Flurstück 617/32 bereits in den Flächen für Maßnahmen als Kompensationsmaßnahmen für Bebauungsplan Nr. 6 festgesetzt und bleiben somit erhalten

Für den Geltungsbereich des rechtskräftigen Bebauungsplans Nr. 6 wurde eine Biototypenkartierung durch das Büro Bergmann erstellt (Juni 2025) und ist dem Umweltbericht zu entnehmen. Dieser Teil des Plangebiets ist bereits großflächig durch Gebäude, Lagerflächen und sonstige versiegelte Flächen geprägt. In dem Bereich der Waldfestsetzungen stocken Ruderalflure. Die Flächen der Teilaufhebung stellt sich als Intensivgrünlandfläche dar. Westlich und südlich stocken Gehölzbestände. Die an der südlichen Grenze gelegene Baum-Strauch-Hecke wird im Zuge dieser Bauleitplanung überplant und entfällt.

- *Teilschutzgut Tiere*

Faunistische Erfassungen wurden in Anbetracht der Biotopausstattung im Plangebiet bzw. seinem Umfeld/räumlichen Zusammenhang zu den Artengruppen Brutvögel, Amphibien, Reptilien (BIOS 2019³) und Fledermäuse (NIERMANN 2020⁴) durchgeführt. Im Februar 2021 wurden die unbelaubten Gehölzbestände im Plangebiet durch die GRUPPE FREIRAUMPLANUNG ergänzend auf vorhandene Höhlenstrukturen mit Habitatpotenzial vom Boden aus untersucht. Die Ergebnisse der Erfassungen werden nachfolgend zusammenfassend beschrieben. Auf die ausführlichen Darlegungen im Umweltbericht wird verwiesen.

Bei der **Avifauna** zählen zu den besonderen Brutvorkommen mit (mindestens) Brutverdacht innerhalb des Untersuchungsgebietes Mäusebussard (1 Revier, Brutnachweis mit einem Jungvogel, streng geschützt nach BNatSchG), Feldsperling, Gartenrotschwanz, Stieglitz und Goldammer (je 1 Revier) zu den besonderen Vorkommen. Beobachtungen der Waldohreule deuten ggf. auf ein Revierzentrum nördlich des Plangebietes hin. Die Art wurde an beiden Nachtterminen rufend bzw. umherfliegend nachgewiesen.

Dem Untersuchungsgebiet wird eine mittlere Bedeutung als Brutvogellebensraum zugeordnet. Alle in Europa natürlich vorkommenden Vogelarten sind gem. § 7 Abs. 2 BNatSchG besonders geschützt. Mäusebussard und Waldohreule sind darüber hinaus auch streng geschützt.

Wichtige Lebensräume stellen vor allem die Mischgehölze am Rand des Plangebietes sowie Einzelbäume dar. Die Ackerflächen sind von untergeordneter Bedeutung.

Im Zuge der Potenzialerfassung von Anfang April bis Mitte Juni 2019 wurden fünf **Amphibien**-arten innerhalb des Untersuchungsgebietes, bzw. unmittelbar an das Gebiet angrenzend, festgestellt: Erdkröte, Gras- und Teichfrosch sowie Teich- und Bergmolch. Alle Arten sind gemäß BNatSchG besonders geschützt. Ihre Bestände sind in Niedersachsen und bundesweit nicht gefährdet.

³ BIOS (2019): Faunistische Bestandserfassungen (Brutvögel, Amphibien, Reptilien) auf möglichen Gewerbegebietsflächen an der B71 in Neuenkirchen-Delmsen, Landkreis Heidekreis, unveröff. Gutachten, 26 S. Osterholz-Scharmbeck, Dezember 2019

⁴ NIERMANN, I. (2020): Fledermausuntersuchung für die geplante Gewerbeentwicklung Neuenkirchen-Brochdorf. Beitrag zum Gesamtgutachten, 6 S. Laatzen, Februar 2020

Das Untersuchungsgebiet wird teilweise als Amphibienlebensraum mit potenzieller Eignung als Sommerlebensraum eingestuft. Besonders hervorzuheben ist außerdem das Vorkommen von vier Amphibienarten in dem Stillgewässer im Südosten des Plangebietes.

Im Rahmen der Potenzialerschließung zu Kriechtieren gab es keine Nachweise von **Reptilien**vorkommen.

Das gesamte Plangebiet wird für die Reptilien als Gebiet geringer Bedeutung eingestuft.

Auf der untersuchten Fläche konnten mind. sieben **Fledermaus**arten bzw. -artengruppen (alles FFH-Anhang IV-Arten) nachgewiesen werden. Die Zwergfledermaus dominiert die Liste der Arten in Bezug auf die Häufigkeit der registrierten Rufsequenzen sehr deutlich. Sie ist sicher auch die häufigste Art auf den Flächen. Die Fledermausaktivität konzentriert sich auf die Randbereiche der Flächen, entlang der straßen- und wegbegleitenden Gehölze und v.a. entlang des kleinen Waldbereiches. Dieser Umstand ist nicht zuletzt auf den hohen Anteil der Aktivität der strukturgebundenen Zwergfledermaus zurückzuführen.

Das Untersuchungsgebiet wird als Fledermauslebensraum mittlerer Bedeutung eingestuft.

➤ **Schutzgut Boden / Fläche**

- *Teilschutzgut Boden*

Der Planbereich liegt in zwei verschiedenen Bodengroßlandschaften: Geestplatten und Endmoränen im Westen und Talsandniederungen und Urstromtäler im Osten. Die Bodeneinheit ist geprägt von Podsol-Braunerden aus Geschiebedecksanden über glazifluvialen Sanden. In Senken und Tälern bestehen Gley-Braunerden, z.T. auch Gleye mit geringmächtiger Torfdecke. Gemäß der Bodenkarte von Niedersachsen 1: 50.000 (BK 50) bestehen im Plangebiet zwei verschiedene Bodentypen. Im westlichen Bereich des Gebietes befindet sich ein „Mittlerer Podsol“, im Osten ein „Mittlerer Gley-Podsol“ (s. Abbildung 13) (LBEG 2020⁵).

Für den nördlichen Teil im Geltungsbereich des Bebauungsplans Nr. 6 liegt ebenfalls „Mittlerer Podsol“ als Bodentyp vor (A.d.V.).

Die Böden im Plangebiet sind zum Großteil durch intensive ackerbauliche Nutzung geprägt. In Teilbereichen sind kleinere Gehölzbestände vorhanden, sodass von weitgehend natürlicher Bodenschichtung auszugehen ist. Die unversiegelten Böden erfüllen hier noch ihre Funktionen des Bodenluft- und Bodenwasserhaushaltes. Sie leisten im Rahmen ihrer physikalischen Standortmöglichkeiten einen Beitrag z.B. zur Versickerung von Niederschlagswasser, als Standorte für die Vegetation sowie als Lebensraum für die Fauna. Besondere bzw. extreme abiotische Standortfaktoren wie Nässe, Nährstoffarmut, Rohboden o.ä. sind nicht gegeben.

Hinweise auf Altlasten oder Altablagerungen sind im Plangebiet derzeit nicht bekannt (LBEG 2020⁶).

Die natürliche Bodenfruchtbarkeit ist im gesamten Gebiet mit gering angegeben (LBEG 2020⁷).

Die Bedeutung von Böden ergibt sich u.a. aus ihren Standorteigenschaften, ihrer Verbreitung, Natürlichkeit sowie ihrer natur- und kulturhistorischen Bedeutung. Die Böden im Plangebiet weisen durch ihre Nutzung als Ackerböden voraussichtlich noch eine weitgehend natürliche Bodenschichtung auf, befinden sich jedoch durch die langjährige landwirtschaftliche Nutzung

⁵ NIBIS® Kartenserver (2025): *Bodenkarte BK 50*. - Landesamt für Bergbau, Energie und Geologie (LBEG), Hannover (abgerufen am 27.04.2020)

⁶ NIBIS® Kartenserver (2021): *Altlasten*. - Landesamt für Bergbau, Energie und Geologie (LBEG), Hannover (abgerufen am 27.05.2020)

⁷ NIBIS® Kartenserver (2021): *Bodenfruchtbarkeit Auswertung BK 50*. - Landesamt für Bergbau, Energie und Geologie (LBEG), Hannover (abgerufen am 27.05.2020)

in einem deutlich anthropogen beeinflussten Zustand. Ihre Natürlichkeit ist daher als gering einzustufen.

Suchräume für besonders schutzwürdige Böden (Böden mit besonderen Standorteigenschaften, naturnahe Böden, seltene Böden, Böden mit kulturhistorischer, naturhistorischer oder geowissenschaftlicher Bedeutung oder hoher natürlicher Bodenfruchtbarkeit) sind im Plangebiet nicht bekannt (LBEG 2020⁸).

Die standortabhängige Verdichtungsempfindlichkeit der Böden ist mit geringer Empfindlichkeit im Osten, mit keiner Empfindlichkeit im Westen und mit einer sehr geringen Empfindlichkeit im Südwesten im Bereich der Wohnbebauung angegeben (LBEG 2020⁹).

Für die Böden im Plangebiet ist insgesamt eine allgemeine Bedeutung festzustellen.

- *Teilschutzgut Fläche*

Der Planbereich umfasst insgesamt eine Größe von rd. 9,9 ha. Er entspricht somit 0,1 % des Gemeindegebietes von Neuenkirchen, das gemäß der Gemeinde Neuenkirchen (2020¹⁰) mit einer Fläche von rd. 97 km² angegeben ist.

Der Planbereich ist derzeit durch anthropogene Nutzungen u.a. in Form eines Intensivackers (rd. 7 ha), einer Lagerfläche (rd. 0,2 ha) sowie einer Wohnbebauung (rd. 0,2 ha) geprägt.

Um der Neuinanspruchnahme von Flächen entgegen zu wirken, ist in der „Deutschen Nachhaltigkeitsstrategie - Neuauflage 2016“ festgelegt worden, den Flächenverbrauch bis zum Jahr 2030 auf unter 30 ha/Tag zu verringern.

Die Niedersächsische Landesregierung hat sich im Rahmen der Nachhaltigkeitsstrategie für Niedersachsen (2017) das Ziel gesetzt, den Flächenverbrauch pro Tag bis zum Jahr 2030 auf maximal 4 Hektar zu begrenzen¹¹. Gemäß LBEG (2017¹²) liegt der Flächenverbrauch in Niedersachsen derzeit (Stand 2015) bei ca. 9,5 ha pro Tag, wobei vorrangig (hochwertige) landwirtschaftliche Böden bebaut werden.

Als unbebaute Fläche mit großflächiger landwirtschaftlicher Nutzung kommt somit dem Plangebiet eine generelle Bedeutung für das Schutzgut zu. Nach § 1a Abs. 2 BauGB soll mit Grund und Boden sparsam und schonend umgegangen werden. Ferner sollen landwirtschaftlich genutzte Flächen nur im notwendigen Umfang umgenutzt werden und die Innenentwicklung Vorrang vor der Außenentwicklung haben.

➤ ***Schutzgut Wasser***

Oberflächengewässer

An der östlichen Grenze, größtenteils knapp außerhalb des Planbereiches, fließt der Delmser Bach (Mehlandsbach), ein WRRL-Gewässer (DE_RW_DENI_24018)¹³. Ein Abschnitt dieses

⁸ NIBIS® Kartenserver (2021): *Suchraum für schutzwürdige Böden (BK 50)*. - Landesamt für Bergbau, Energie und Geologie (LBEG), Hannover (abgerufen am 27.05.2020)

⁹ NIBIS® Kartenserver (2021): *Standortabhängige Verdichtungsempfindlichkeit*. - Landesamt für Bergbau, Energie und Geologie (LBEG), Hannover (abgerufen am 27.05.2020)

¹⁰ GEMEINDE NEUENKIRCHEN (2020): Wir stellen uns vor – Zahlen, Daten, Fakten, <http://www.gemeinde-neuenkirchen.de/staticsite/sta-ticsite.php?menuid=13&topmenu=2>, aufgerufen am 25.05.2020

¹¹ NIEDERSÄCHSISCHES MINISTERIUM FÜR UMWELT, ENERGIE, BAUEN UND KLIMASCHUTZ (2018): Flächenverbrauch und Versiegelung. Artikel vom 12.12.2018, <https://www.umwelt.niedersachsen.de/umweltbericht/boden/versiegelung/versiegelung-88818.html>, abgerufen am 14.01.2020

¹² LBEG - LANDESAMT FÜR BERGBAU, ENERGIE UND GEOLOGIE (Hrsg.) (2017): Flächenverbrauch und Bodenversiegelung in Niedersachsen. Geoberichte 24, Hannover 2017

¹³ NIEDERSÄCHSISCHES MINISTERIUM FÜR UMWELT, ENERGIE, BAUEN UND KLIMASCHUTZ (Hrsg.) (2020): Umweltkartenserver Niedersachsen – Wasserrahmenrichtlinie: WRRL Grundlagendaten – Fließgewässer (WRRL), <https://www.umweltkarten-niedersachsen.de>, aufgerufen am 26.05.2020

Gewässers befindet sich im Nordosten innerhalb des Plangebietes. Des Weiteren befinden sich im Plangebiet ein naturnahes nährstoffreiches Stillgewässer (SEZ) sowie mehrere kleine Gräben (FGR), die z.T. mitten in der Ackerfläche liegen.

Der Mehlandsbach wird als deutlich anthropogen beeinträchtigt eingeschätzt. Während der Biotoptypenerfassung wurde der Bach als stark begradigter Bach erfasst, der kürzlich ausgeräumt wurde. Sein chemischer Gesamtzustand ist schlecht, der ökologische Zustand unbefriedigend. Das Stillgewässer das sich im Süden des Plangebietes direkt an einem kleinen Gehölzbestand befindet ist hingegen ein gem. § 30 geschütztes Biotop, dem insbesondere aufgrund seiner Bedeutung als Amphibienhabitat eine besondere Bedeutung beizumessen ist. Für die kleinen Gräben im Gebiet ist aufgrund ihrer isolierten Lage in der landwirtschaftlichen Ackerfläche und den Stoffeinträgen aus der Bewirtschaftung (Düngemittel, Pestizide) keine besondere Bedeutung festzustellen.

Grundwasser

Das Plangebiet liegt im Bereich des Grundwasserkörpers „Wümme Lockergestein links“¹⁴. Als Grundwasserleitertyp ist im NIBIS-Kartenserver ein Grundwassergeringleiter angegeben. Bei diesem können Gesteine mit sehr geringen effektiven Hohlraumanteilen Grundwasser nur in geringem Maße speichern oder weiterleiten¹⁵. Das Schutzpotenzial der Grundwasserüberdeckung ist in einem kleinen Bereich im Norden des Gebietes mit mittel und im restlichen Gebiet mit hoch angegeben¹⁶.

In der Hydrogeologischen Karte von Niedersachsen 1:200.000 (HÜK200) ist die Lage der Grundwasseroberfläche im Plangebiet zwischen >55 bis 60 m NHN verzeichnet¹⁷. Im Hinblick auf die im digitalen Geländemodell 1:5.000 angegebenen Geländehöhen (62,1 bis 63,9 m NN)¹⁸ bestehen im Plangebiet somit theoretische Grundwasserflurabstände zwischen 2,1 m (minimal) und 8,9 m (maximal).

Die durchschnittliche jährliche Grundwasserneubildung beträgt im Großteil des Plangebietes > 300 – 350 mm/a und im östlichen Bereich zwischen 50 und 250 mm/a¹⁹.

Für das Schutzgut Grundwasser ist im Plangebiet insgesamt eine allgemeine Bedeutung festzustellen. Die mengenmäßige Grundwasserneubildung liegt in der Mitte bzw. im unteren Drittel der Messskala. Der Grundwassergeringleiter kann gem. NIBIS mit sehr geringen effektiven Hohlraumanteilen Grundwasser nur in geringem Maße speichern oder weiterleiten.

Aufgrund der räumlichen Nähe zum Trinkwasserschutzgebiet Delmsen besteht für das Schutzgut Grundwasser insgesamt eine besondere Bedeutung.

¹⁴ NIEDERSÄCHSISCHES MINISTERIUM FÜR UMWELT, ENERGIE, BAUEN UND KLIMASCHUTZ (Hrsg.) (2020): Umweltkartenserver Niedersachsen – Wasserrahmenrichtlinie: WRRL Grundlagendaten – Grundwasserkörper (WRRL), <https://www.umweltkarten-niedersachsen.de>, abgerufen am 26.05.2020

¹⁵ LBEG - LANDESAMT FÜR BERGBAU, ENERGIE UND GEOLOGIE (Hrsg.) (2020): NIBIS Kartenserver (Niedersächsisches Bodeninformationssystem) – Hydrogeologie: Grundwasserleitertypen der oberflächennahen Gesteine 1: 500.000 (HÜK500), <https://nibis.lbeg.de/cardomap3/>, abgerufen am 26.05.2020.

¹⁶ LBEG - LANDESAMT FÜR BERGBAU, ENERGIE UND GEOLOGIE (Hrsg.) (2020): NIBIS Kartenserver (Niedersächsisches Bodeninformationssystem) – Hydrogeologie: Schutzpotenzial der Grundwasserüberdeckung 1: 200.000 (HÜK200), <https://nibis.lbeg.de/cardomap3/>, abgerufen am 26.05.2020

¹⁷ LBEG - LANDESAMT FÜR BERGBAU, ENERGIE UND GEOLOGIE (Hrsg.) (2020): NIBIS Kartenserver (Niedersächsisches Bodeninformationssystem) – Hydrogeologie: Lage der Grundwasseroberfläche 1: 200.000 (HÜK200), <https://nibis.lbeg.de/cardomap3/>, abgerufen am 26.05.2020

¹⁸ LBEG - LANDESAMT FÜR BERGBAU, ENERGIE UND GEOLOGIE (Hrsg.) (2020): NIBIS Kartenserver (Niedersächsisches Bodeninformationssystem) – Reliefkarten: Höhen und Bathymetrie (ohne anthrop. Formen), <https://nibis.lbeg.de/cardomap3/>, abgerufen am 26.05.2020

¹⁹ LBEG - LANDESAMT FÜR BERGBAU, ENERGIE UND GEOLOGIE (Hrsg.) (2020): NIBIS Kartenserver (Niedersächsisches Bodeninformationssystem) – Hydrogeologie: Grundwasserneubildung mGrowa18 1: 50.000 – 30-jährige Jahresmittelwerte – Grundwasserneubildung 1981-2010, <https://nibis.lbeg.de/cardomap3/>, abgerufen am 26.05.2020

➤ **Schutzgut Klima/ Luft**

Der Planbereich liegt in der klimaökologischen Region „Geest- und Bördebereich“, die durch einen relativ hohen Luftaustausch und einen mäßigen Einfluss des Reliefs auf die lokalen Klimafunktionen gekennzeichnet ist. Die Ausbildung von klimaökologisch relevanten, landschaftsgebundenen Strömungssystemen erhält in dieser Region eine zunehmende Bedeutung. Charakteristisch sind z.T. weiträumige Entstehungs- und Einzugsgebiete der Kalt- und Frischluft. Bioklimatische und lufthygienische Belastungssituationen entstehen hier hauptsächlich im Bereich größerer Siedlungsräume und bedeutender Emittenten wie z.B. Hauptverkehrsstraßen (MOSIMANN et al. 1999²⁰).

Die Jahresniederschläge liegen im Plangebiet bei durchschnittlich 779 mm, wobei in den Sommermonaten im Mittel etwas mehr Niederschlag (408 mm) fällt als in den Wintermonaten (371 mm)²¹. Die durchschnittliche Jahresmitteltemperatur liegt bei 8,5 Grad Celsius²². Die jährliche klimatische Wasserbilanz ist mit rd. 237 mm als hoher Überschuss angegeben²³.

Im Plangebiet ist derzeit von weitgehendem Offenlandklima auszugehen mit den umliegenden großflächigen Acker- sowie Grünlandbereichen. Erwähnenswert sind hier insbesondere die Waldbereiche im Süden des Plangebietes, die zur allgemeinen Frisch- und Kaltluftentstehung beitragen. Das Gelände im Plangebiet ist flach ausgebildet und hat nur geringe Höhenunterschiede. Im Umfeld befinden sich keine größeren Erhebungen oder Senken. Beeinträchtigungen für das Lokalklima und die Lufthygiene können im Plangebiet durch Emissionen und Wärmeabstrahlung der im unmittelbaren räumlichen Umfeld bestehenden Verkehrs- und Gewerbeflächen entstehen, sowie temporär aus dem landwirtschaftlichen Betrieb infolge von Staubentwicklung und Geruchsimmissionen.

Aufgrund der Lage am Ortsrand bzw. innerhalb der Offenlandschaft sowie der umliegenden Strukturen und Nutzungen wird für den Planbereich und sein Umfeld von hinreichend guter Luftqualität ausgegangen. Ein negativer Einfluss auf die Luftqualität kann im Planbereich von der Bundesstraße und in geringerem Maße auch von den bereits vorhandenen gewerblichen Flächen ausgehen. Positiven Einfluss auf das Klima üben die das Plangebiet in südlicher Richtung umgebenden Waldgebiete aus. Für die im Planbereich befindlichen Freiflächen ist deshalb eine allgemeine Funktion für das Lokalklima festzustellen.

➤ **Schutzgut Landschaft**

Das Plangebiet liegt zwischen den beiden Ortschaften Brochdorf und Delmsen und ist fast vollständig von landwirtschaftlichen Strukturen umgeben. Im Westen schließt sich eine gewerbliche Fläche an, im Norden schließen sich landwirtschaftliche Flächen an. Die Landschaft im Plangebiet ist durch die ackerbauliche Nutzung geprägt, entlang der B 71 und auf den Grenzen des Plangebietes bestehen größere Gehölzbestände. Das Relief fällt von West (ca. 63,9 mNN) nach Ost (ca. 62,1 mNN) leicht ab.

Die Landschaft innerhalb des Planbereiches wird von der landwirtschaftlichen Nutzung beherrscht. Im südlichen Teil des Bereiches sind eine Lagerfläche, die verschiedene Materialien sowie Maschinen und Fahrzeuge beherbergt, mit angrenzender Wohnbebauung sowie ein

²⁰ MOSIMANN, T., FREY, T. & TRUTE P. (1999): Schutzgut Klima/Luft in der Landschaftsplanung. Inform. d. Naturschutz Niedersachs., 19. Jg. Nr. 4, S. 201-276

²¹ LBEG - LANDESAMT FÜR BERGBAU, ENERGIE UND GEOLOGIE (Hrsg.) (2020): NIBIS Kartenserver (Niedersächsisches Bodeninformationssystem) – Klima und Klimawandel: Beobachtungsdaten (1961-1990) - Niederschlag, <https://nibis.lbeg.de/cardomap3/>, abgerufen am 26.05.2020

²² LBEG - LANDESAMT FÜR BERGBAU, ENERGIE UND GEOLOGIE (Hrsg.) (2020): NIBIS Kartenserver (Niedersächsisches Bodeninformationssystem) – Klima und Klimawandel: Beobachtungsdaten (1961-1990) - Temperatur, <https://nibis.lbeg.de/cardomap3/>, abgerufen am 26.05.2020

²³ LBEG - LANDESAMT FÜR BERGBAU, ENERGIE UND GEOLOGIE (Hrsg.) (2020): NIBIS Kartenserver (Niedersächsisches Bodeninformationssystem) – Klima und Klimawandel: Beobachtungsdaten (1961-1990) - Klimatische Wasserbilanz, <https://nibis.lbeg.de/cardomap3/>, abgerufen am 26.05.2020

extensives Grünland im Osten eingeschlossen. Besonders im nordöstlichen Bereich wurde während der Biotoptypenkartierung eine starke Verschmutzung der Landschaft durch Styroporplatten und Kleinteile beobachtet.

Es besteht keine freie Sicht auf die B 71, da diese von einem breiten, weg begleitenden Gehölz abgeschirmt wird. Zu den angrenzenden landwirtschaftlichen Flächen im Norden, Osten und Süden des Plangebietes bestehen verhältnismäßig freie Sichtbeziehungen. Die Lagerfläche im Nordwesten ist durch eine schmale, lückenhafte Gehölzreihe nur leicht abgeschirmt.

Die Bewertung des Landschaftsbildes orientiert sich an den Darstellungen des LRP des Landkreises Heidekreis. Laut diesem wird dem Planbereich eine hohe Bewertung der Landschaftsbildeinheiten beigemessen.

Beeinträchtigungen für das Landschaftserleben bestehen im Plangebiet vor allem visuell durch die Verkehrs- und Gewerbeflächen sowie akustisch durch die Geräuschmissionen der angrenzenden B 71.

Unverstellte Blickbeziehungen bestehen im Plangebiet hauptsächlich nach Nordosten (lückige Gehölzreihen) und Osten. Aufgrund der guten Einsehbarkeit bestehen hier erhöhte Empfindlichkeiten gegenüber visueller Störwirkungen (technische Überformungen).

➤ **Schutzgut Kultur- und Sachgüter**

Im Planbereich und dessen Umfeld befinden sich zahlreiche archäologische Fundstellen unter denen insbesondere ein Grabhügelfeld zu nennen ist. Im östlichen Teil des Planbereiches, der als Fläche für Maßnahmen für Natur und Landschaft ausgewiesen wird, ist ein Grabhügel in das Verzeichnis der Kulturdenkmale (§ 4 NDSchG) eingetragen. Dieser ist vor jeglicher Zerstörung zu schützen.

Im restlichen Planbereich ist ebenfalls mit dem Auftreten von Kulturdenkmälern zu rechnen. Es ist daher aus denkmalfachlicher Sicht erforderlich, das Areal durch Prospektionen, die den Erdarbeiten vorangestellt werden, auf mögliche archäologische Bodenfunde zu überprüfen.

4.4.4 Ermittlung der negativen Auswirkungen auf Natur und Landschaft

Gem. § 1a Abs. 3 BauGB i. V. m. § 5 NNatSchG ist die Vermeidung und der Ausgleich voraussichtlich erheblicher Beeinträchtigungen des Landschaftsbildes sowie der Leistungs- und Funktionsfähigkeit des Naturhaushaltes durch die Veränderung der Gestalt oder der Nutzung von Grundflächen (Eingriffe) in der Abwägung zu berücksichtigen.

Aus dem geplanten Vorhaben ergeben sich keine relevanten Veränderungen des Umweltzustandes zum derzeit bestehenden Basisszenario. Wesentliche Wirkfaktoren sind die zusätzliche Flächeninanspruchnahme, der Wegfall einer Heckenstruktur und der damit verbundene Verlust bzw. vielmehr die weitere Veränderung von Lebensräumen für Pflanzen und Tiere sowie die Versiegelung des Bodens.

Die aus der Planung zu erwartenden negativen Umweltauswirkungen werden im Umweltbericht (Teil II der Begründung) ausführlich dargelegt.

4.4.5 Vermeidung, Minimierung und Ausgleich von negativen Auswirkungen auf Natur und Landschaft

Gem. § 1 a Abs. 3 BauGB sind Eingriffe in den Naturhaushalt zu vermeiden. Dieser Vermeidungsgrundsatz bezieht sich auf die Unterlassung einzelner von dem Vorhaben ausgehender Beeinträchtigungen und schließt die Pflicht zur Verminderung von Beeinträchtigungen (Minimierungsgebot) ein. Dabei ist eine Beeinträchtigung vermeidbar,

wenn das Vorhaben auch in modifizierter Weise (z.B. verschoben oder verkleinert) ausgeführt werden kann, so dass keine oder geringere Beeinträchtigungen entstehen.

Im vorliegenden Bebauungsplan tragen die nachfolgend genannten Festsetzungen zur Vermeidung und Minimierung erheblicher Eingriffe in Natur und Landschaft bei.

Eine ausführliche Beschreibung erfolgt im Umweltbericht.

➤ **Maßnahmen zur Vermeidung und Minimierung erheblicher Eingriffe**

Zur Vermeidung und Verminderung nachteiliger Auswirkungen auf den Naturhaushalt sind folgende Maßnahmen vorgesehen:

- Vermeidung und Minimierung von Oberflächenversiegelungen
- Sicherung des anfallenden Oberbodens
- Vermeidung und Minimierung von Gehölzverlusten
- Vermeidung von Beeinträchtigungen der Avifauna
- Einsatz einer Umweltbaubegleitung (UBB)

➤ **Maßnahmen zum Ausgleich erheblicher Eingriffe**

Aufgrund nicht vermeidbarer nachteiliger Umweltauswirkungen bzw. der erheblichen Beeinträchtigung des Naturhaushaltes werden Ausgleichsmaßnahmen erforderlich.

Die Möglichkeiten zum Ausgleich voraussichtlich erheblicher Beeinträchtigungen des Landschaftsbildes sowie der Leistungs- und Funktionsfähigkeit des Naturhaushalts sind in der bauleitplanerischen Abwägung zu berücksichtigen. Für die Entscheidung des Umfangs des Ausgleichs im Plangebiet ist zwischen den Zielen des Flächensparens und der baulichen Verdichtung auf der einen Seite und des Ausgleichs am Ort des Eingriffs und dem Verbrauch landwirtschaftlicher Flächen auf der anderen Seite abzuwägen.

Die nachteiligen Umweltauswirkungen auf die Lebensräume von Tieren und Pflanzen, die Bodeneigenschaften und -funktionen sowie die Eingriffe in den Wasserhaushalt in Folge der Neuversiegelung von Flächen können nicht vermieden werden und sind auszugleichen.

Im östlichen Teil des Geltungsbereichs werden die Festsetzungen aus dem Bebauungsplan Nr. 8 „Im Sand Teil II“ übernommen, hier befinden sich auch Ausgleichsmaßnahmen für das Gewerbegebiet aus dem Bebauungsplan Nr. 6 „Im Sand“.

Es wird auf die im Umweltbericht (Teil II der Begründung) ausführlicher dargelegten Ausgleichsmaßnahmen verwiesen.

4.4.6 Eingriffs-Ausgleichs-Bilanz

➤ **Bilanzierung**

In der Eingriffs-Ausgleichs-Bilanz werden die Eingriffe in Natur und Landschaft sowie die geplanten Kompensationsmaßnahmen für den in Rede stehenden Eingriffsraum ermittelt und gegenübergestellt. Die Methodik orientiert sich an der "Arbeitshilfe zur Ermittlung von Ausgleichs- und Ersatzmaßnahmen in der Bauleitplanung" des Niedersächsischen Städtetages (2013).

Maßgeblich für die Berücksichtigung des Bestands sind dabei nicht die noch im Plangebiet existierenden Biotoptypen, sondern die Festsetzungen der rechtskräftigen Bebauungspläne Nr. 6 und Nr. 8, die den neuen Festsetzungen des Bebauungsplans Nr. 8 - 1. Änderung und Erweiterung - gegenübergestellt werden.

Im Umweltbericht wird die Eingriffs-Ausgleichs-Bilanz in Tabellenform dargestellt.

Flächenwert für Ausgleich: PLANUNG - IST = 204.060 - 207.955 = -3.895

Die Eingriffs-Ausgleichs-Bilanz zeigt, dass mit der 1. Änderung und Erweiterung des Bebauungsplans Nr. 8 mit Aufhebung der Festsetzungen des Bebauungsplans Nr. 6 ein Defizit von **3.895 Wertpunkten** verbleibt.

Dieses Defizit ist auszugleichen. Der Ausgleich wird im bestehenden Flächenpool der Gemeinde Neuenkirchen verrechnet.

Der aktuelle Kompensationsüberschuss des Flächenpools beträgt 22.824 Wertpunkte (Stand 2022). Abzüglich der o.g. Werteinheiten ergibt sich ein **neuer Stand von 18.929 Wertpunkten**, die für weitere Bauleitplanungen in Ansatz gebracht werden können.

Es sind keine weiteren bodenrechtlichen Ausgleichsmaßnahmen erforderlich.

Die artenschutzrechtlichen Maßnahmen bleiben davon unberührt.

4.5 Immissionsschutz

Im Rahmen der Aufstellung von Bauleitplänen sind die Belange des Umweltschutzes, insbesondere auch die des Immissionsschutzes zu berücksichtigen (§ 1 Abs. 6 Nr. 1 und 7 BauGB). Hierbei sind die Anforderungen an die Sicherstellung gesunder Wohn- und Arbeitsverhältnisse und die Belange des Umweltschutzes, insbesondere die umweltbezogenen Auswirkungen auf den Menschen und seine Gesundheit sowie die Bevölkerung insgesamt zu berücksichtigen.

Im Rahmen der Aufstellung der rechtsverbindlichen Bebauungspläne Nr. 6 „Am Sand“ und Nr. 8 „Am Sand Teil II“ wurden zur Beurteilung der Verkehrs- und Gewerbelärmimmissionen schalltechnische Gutachten erarbeitet, deren Ergebnisse und Empfehlungen in Bezug auf erforderliche Lärmschutzmaßnahmen und die Definition der Eigenschaften von Betrieben durch Emissionskontingentierungen in den jeweiligen Begründungen und den textlichen Festsetzungen der Bebauungspläne entsprechend berücksichtigt wurden. Im Rahmen der vorliegenden 1. Änderung und Erweiterung des Bebauungsplanes Nr. 8 erfolgt keine Änderung der Art der baulichen Nutzung die bislang rechtsverbindlichen Festsetzungen zum Immissionsschutz und den Emissionskontingenten werden unverändert beibehalten. Die bisherigen Festsetzungen des Bebauungsplanes Nr. 6 werden dabei in die textlichen und zeichnerischen Festsetzungen der 1. Änderung und Erweiterung des Bebauungsplanes Nr. 8 integriert.

§ 7 Festsetzungen zum Immissionsschutz in den GEE-Gebieten

(gem. § 9 Abs. 1 Nr. 24 BauGB)

- (1) Bei der Errichtung von Gebäuden mit schutzbedürftigen Aufenthaltsräumen sind die Außenbauteile entsprechend den Anforderungen der dargestellten maßgeblichen Außengeräuschpegel nach der DIN 4109 auszubilden. In Abhängigkeit vom Lärmpegelbereich dürfen die resultierenden Luft-Schalldämm-Maße für die Außenbauteile nicht unterschritten werden. Die erforderlichen Schalldämm-Maße sind in Abhängigkeit von der Raumnutzungsart und Raumgröße im Baugenehmigungsverfahren auf Basis der DIN 4109 nachzuweisen (siehe Hinweis Nr. 14).*
- (2) Außenwohnbereiche von Betriebswohnungen sind in dem GEE3*-Gebiet nur dann zulässig, wenn sie durch bauliche Schallschutzmaßnahmen (verglaste Loggien, Wintergärten) geschützt werden.*
- (3) Bei schutzbedürftigen Räumen, die zum Schlafen genutzt werden können, ist eine*

fensterunabhängige Belüftung vorzusehen.

- (4) *Ausnahmen gemäß § 31 Abs. 1 BauGB von den oben genannten Festsetzungen können zugelassen werden, wenn im Baugenehmigungsverfahren der Nachweis erbracht wird, dass z.B. unter Berücksichtigung der Gebäudegeometrie oder auf andere Weise geringere maßgebliche Außengeräuschpegel an den Gebäudeseiten vorliegen. Die Anforderungen an die Schalldämmung der Außenbauteile können dann entsprechend den Vorgaben der DIN 4109 reduziert werden.*
- (5) *Bei der Errichtung von Gebäuden mit schutzbedürftigen Aufenthaltsräumen ist ein separater Nachweis darüber zu erbringen, dass die Vorgaben der TA Lärm unter Berücksichtigung der ansässigen Gewerbebetriebe eingehalten werden.*

5 Klimaschutz und Klimaanpassung

Im Rahmen der 1. Änderung und Erweiterung des Bebauungsplanes Nr. 8 werden auch weiterhin kleinräumige Festsetzungen zum Klimaschutz getroffen. Diese beziehen sich u.a. auf

- die Festsetzung von Flächen zum Anpflanzen von Bäumen, Sträuchern und sonstigen Bepflanzungen,
- die Festsetzungen zur Durchgrünung des Plangebietes,
- die Festsetzung einer Fläche für Maßnahmen zum Schutz, zur Pflege und zur Entwicklung von Boden, Natur und Landschaft und
- die Festsetzung eines Versickerungsbeckens.

Die Anpflanzung von Bäumen und Sträuchern sowie weiterer Durchgrünungsmaßnahmen leisten einen Beitrag zur Vermeidung negativer Auswirkungen auf die Regulierung des CO₂-Gehaltes der Luft und die Sauerstoffproduktion. Zudem wird sowohl die Sauerstoffproduktion als auch die Bindung von Staubpartikeln gefördert und ein Beitrag zur Reduzierung der Bodenerosion geleistet (Rahmeneingrünung). Darüber hinaus werden die Durchgrünungsmaßnahmen (u.a. Anpflanzung von Bäumen auf Stellplätzen) einen Beitrag zur Förderung der Schattenwirkung und damit der Vermeidung des lokalen Temperaturanstiegs leisten. Die Gehölzanpflanzung trägt lokal zur Vermeidung von Bodenerosion und übergeordnet zur CO₂-Minderung bei.

Die im Plangebiet zulässigen baulichen Nutzungen sind auf der Grundlage der TA Lärm und der TA Luft derart zu errichten, dass erhebliche Beeinträchtigungen des Klimas vermieden werden.

Neue bauliche Anlagen im Sinne von Verwaltungs- und Bürogebäude sind nach dem heutigen technischen Stand des Gebäudeenergiegesetzes (GEG) derart zu errichten, dass diese durch ihre Bauweise einen wesentlichen Beitrag zur Klimaanpassung leisten.

Es wird darauf hingewiesen, dass aufgrund der zunehmenden Anzahl und Intensität der Niederschläge mit der Zunahme von Oberflächenwasser zu rechnen ist. Dies wurde bei der Dimensionierung der Rückhalteeinrichtungen/Versickerungsbecken durch eine ausreichende Kapazität beachtet.

Der Bebauungsplan trifft darüber hinaus keine Festsetzungen zur Nutzung regenerativer Energien. Er schließt jedoch die Nutzung regenerativer Energien (Zulässigkeit von PV-Anlagen und Nutzung der Erdwärme möglich) oder sonstige bauliche Maßnahmen zum Klimaschutz weder aus noch erschwert er diese in maßgeblicher Weise. Insofern wird den allgemeinen Klimaschutzziele der Gemeinde Neuenkirchen Rechnung getragen. Die Nutzung der

Solarenergie und Betriebe, die der Nutzung und Förderung regenerativer Energien dienen, werden als Ergänzung zur baulichen Hauptnutzung zugelassen.

Grundsätzlich stehen die Festsetzungen zur 1. Änderung und Erweiterung des Bebauungsplanes Nr. 8 der Nutzung regenerativer Energien, u.a. Photovoltaikanlagen, nicht entgegen. Im Übrigen wird darauf hingewiesen, dass gemäß § 32 a NBauO bei der Errichtung von Gebäuden mit einer Dachfläche von mindestens 50 m² mindestens 50 Prozent der Dachfläche mit einer Solarenergieanlage zur Stromerzeugung auszustatten sind. Eine zusätzliche Festsetzung auf Ebene des Bebauungsplanes ist somit nicht erforderlich. Die Konkretisierung von Art und Umfang der Realisierung der Photovoltaikanlagen wird im Zuge des Baugenehmigungsverfahrens dargelegt.

6 Sonstige planungsrelevante Belange

6.1 Denkmalschutz

Im betroffenen Gebiet befinden sich zahlreiche oberirdisch nicht mehr erkennbare Grabhügel. Im Wirkungsbereich des Plangebietes befindet sich das gem. § 4 Abs. 1 NDSchG eingetragene Kulturdenkmal FStNr. 7. Kulturdenkmale sind instand zu halten, zu pflegen, vor Gefährdung zu schützen und, wenn nötig, instand zu setzen (§ 6 Abs. 1 NDSchG). Zu einer fachgerechten Durchführung in diesem Zusammenhang erforderlicher Arbeiten sind verpflichtet der Eigentümer oder Erbbauberechtigte und der Nießbraucher.

Neben ihnen ist verpflichtet, wer die tatsächliche Gewalt über das Kulturdenkmal ausübt. Des Weiteren dürfen Kulturdenkmale nicht zerstört, gefährdet oder so verändert oder von ihrem Platz entfernt werden, dass ihr Denkmalwert beeinträchtigt wird (§ 6 Abs. 2 NDSchG). Die für den Antrag erforderliche denkmalrechtliche Genehmigung nach § 10 NDSchG kann somit im Bereich des Denkmals nicht erteilt werden. Die Zerstörung oder Beschädigung eines Kulturdenkmals ohne erforderliche Genehmigung stellt einen Verstoß gegen das Denkmalschutzgesetz dar (§ 34 Abs. 1 NDSchG) und kann mit Geldstrafe oder Freiheitsstrafe bis zu zwei Jahren bestraft werden.

Die weiteren Planungen liegen im Bereich der archäologischen Fundstellen FStNr. 2 - 8 und FStNr. 8 - 10. Dabei handelt es sich um vorgeschichtliche Grabhügel. Weitere Fundstellen im Umfeld (FSTNr. 11, FStNr. 27 - 29) unterstreichen die Bedeutung des Areals für die Belange der Denkmalpflege.

Es wird empfohlen, die Planungen so anzupassen, dass diese Bereiche in den Planungen ausgespart werden. Sollte dies nicht möglich sein, ist in diesen Bereichen eine vollständige Ausgrabung erforderlich, um mögliche Grabhügelreste im Boden zu dokumentieren.

Innerhalb der festgesetzten und mit (A4) gekennzeichneten Fläche für Maßnahmen zum Schutz, zur Pflege und Entwicklung von Boden, Natur und Landschaft (§ 9 Abs. 1 Nr. 20 BauGB) befindet sich ein **Bodendenkmal** in Form eines Hügelgrabes. Der Standort ist entsprechend gekennzeichnet. Beeinträchtigungen werden im Zuge der Durchführung des Bebauungsplanes nicht erwartet, da das Hügelgrab innerhalb einer für die Kompensation von Boden, Natur und Landschaft festgesetzten Fläche liegt.

Zusätzlich sind aufgrund der großen Anzahl an Grabhügeln weitere, oberirdisch nicht erkennbare Bodenstrukturen zu vermuten. Aus denkmalfachlicher Sicht ist es daher erforderlich, den Erdarbeiten Prospektionen voranzustellen, die das Areal auf weitere archäologische Bodenfunde überprüfen. Es sollten auf der betroffenen Fläche mit Hilfe eines Hydraulikbaggers mit flacher Grabenschaufel in Abstand von 10 m parallel verlaufende Prospektionsschnitte von 2 bis 3 m Breite angelegt werden, die bei Bedarf seitlich zu erweitern

sind. Die genaue Lokalisierung der Prospektionsschnitte ist mit den zuständigen Denkmalbehörden abzustimmen. Anhand der Sondageschnitte entscheiden die Denkmalbehörden über die Notwendigkeit weiterer archäologischer Maßnahmen.

Die archäologischen Arbeiten müssen durch einen Sachverständigen durchgeführt werden. Hierfür kann eine archäologische Grabungsfirma herangezogen werden, die über nachgewiesenen Fachverstand für die Durchführung der archäologischen Maßnahmen verfügt. Eine Auflistung von Grabungsfirmen findet sich unter folgender Adresse: <https://www.uni-bamberg.de/?id=8806>.

Der Sachverständige stimmt das methodische Vorgehen mit der UDSchB und dem Niedersächsischen Landesamt für Denkmalpflege, Gebietsreferat Lüneburg, (NLD) ab. Es richtet sich nach den Vorgaben und den Dokumentationsrichtlinien der Denkmalfachbehörde. Die erforderlichen Genehmigungen gemäß § 13 Abs. 1 NDSchG beantragt der Veranlasser bei der unteren Denkmalschutzbehörde, die hierüber unverzüglich das Benehmen mit dem NLD herstellt. Eine Baugenehmigung oder eine die Baugenehmigung einschließende oder ersetzende behördliche Entscheidung umfasst die Genehmigung (§ 10 Abs. 4 NDSchG).

Die archäologischen Untersuchungen einschließlich Nennung des archäologischen Sachverständigen (Grabungsleiter vor Ort und Grabungsfirma) sind mindestens 2 Wochen vor Beginn schriftlich/per Email der UDSchB und dem NLD, Regionalreferat Lüneburg (NLDReferatA4@NLD.Niedersachsen.de) anzuzeigen. Die Erklärung zum Fundverbleib ist zu diesem Zeitpunkt ebenfalls einzureichen. Um Verzögerungen im zeitlichen Ablauf zu vermeiden, sollten die Ausgrabungen mindestens 4 Wochen vor Beginn der Arbeiten durchgeführt werden.

Die Kosten der fachgerechten Untersuchung, Bergung und Dokumentation trägt der Veranlasser der Zerstörung (§ 6 Abs. 3 NDSchG).

Des Weiteren wird auf die Anzeigepflicht von Bodenfunden (§ 14 Abs. 1 und 2 NDSchG) hingewiesen. Sachen oder Spuren, bei denen Anlass gegeben ist, dass sie Kulturdenkmale (Bodenfunde) sind, sind unverzüglich einer Denkmalbehörde, der Gemeinde oder einem Beauftragten für archäologische Denkmalpflege (§ 22 NDSchG) anzuzeigen. Sie sind bis zum Ablauf von vier Werktagen unverändert zu lassen und vor Gefahren für die Erhaltung zu schützen.

Baudenkmale sind im Plangebiet selbst oder in der unmittelbaren Umgebung nicht vorhanden.

6.2 Altlasten und Kampfmittel

6.2.1 Altlasten

Nach Informationen des NIBIS Kartenserver des Landesamtes für Bergbau, Energie und Geologie (LBEG) befinden sich im Plangebiet keine Alttablagerungen, Rüstungsaltpasten oder Schlammgrubenverdachtsflächen. Die nächstgelegenen Verdachtsflächen / Altlastenstandorte liegen in südlicher Richtung im Hahnenbach in einer Entfernung von rd. 600 m.

Es liegen zum gegenwärtigen Zeitpunkt keine sonstigen Hinweise vor, die auf mögliche kontaminierte Flächen im Plangebiet hinweisen.

Der Einsatz von Ersatzbaustoffen hat unter den Vorgaben der LAGA M20, in Verbindung mit den entsprechenden Technischen Regeln (z.B. TR Bauschutt) zu erfolgen. Insbesondere ist hier auf den Abstand zum höchstmöglichen Grundwasserstand zu achten. Vereinzelt kann der Abstand ohne besondere Vorkehrungen hier nicht eingehalten werden.

6.2.2 Kampfmittel

Funde von Kampfmitteln sind innerhalb des Plangebietes oder seiner näheren Umgebung nicht bekannt. Sollten bei Erdarbeiten Kampfmittel (Granaten, Panzerfäuste, Minen etc.) gefunden werden, ist die zuständige Polizeidienststelle, das Ordnungsamt oder der Kampfmittelbeseitigungsdienst des LGLN umgehend zu benachrichtigen.

6.3 Nachbergbau

Nachbergbau Themengebiet Historische Bergrechtsgebiete

Mit dem Inkrafttreten des Bundesberggesetzes am 01. Januar 1982 wurden die, durch die vielen historischen Herrschaftsgebiete definierten, Bergrechte vereinheitlicht. Unter Einhaltung bestimmter Voraussetzungen erlaubt das Bundesberggesetz die Aufrechterhaltung alter Rechte und Verträge aus diesen ehemaligen Bergrechten. Daher erfolgt nachfolgend der Hinweis auf das historische Bergrechtsgebiet mit Angabe der Rechte, die in diesen Gebieten auftreten können. Diese Rechte sind in Grundeigentümerrechte oder nicht Grundeigentümerrechte unterteilt. Die Grundeigentümerrechte sind entsprechend den für Grundstücke geltenden Vorschriften in Grundbüchern zu führen. Weitere Rechte und Verträge, bei denen es sich nicht um Grundeigentümerrechte handelt, sind, sofern vorhanden, nachfolgend als aufrechterhaltene Rechte nach § 149 ff. Bundesberggesetz angegeben.

Historisches Bergrechtsgebiet

Preußisches Allgemeines Berggesetz, Königreich Hannover:

Das Plangebiet liegt nach den dem Landesamt für Bergbau, Energie und Geologie (LBEG) vorliegenden Unterlagen im Gebiet des ehemaligen Königreichs Hannover. In diesem Gebiet können Grundeigentümerrechte wie Erdölaltverträge, Erdgasverträge und Salzabbaugerechtigkeiten vorliegen.

Die Grundeigentümerrechte auf Salz (Salzabbaugerechtigkeiten) werden von den Amtsgerichten (Grundbuchämtern) im Grundbuch oder im Salzgrundbuch geführt. Die für das Verfahrensgebiet möglicherweise notwendigen Angaben sind bei den zuständigen Amtsgerichten zu erfragen.

Nach Information der Grundstückseigentümer sind keine Salzabbaugerechtigkeiten im Grundbuch eingetragen.

Nachbergbau Themengebiet Alte Rechte

In dem Plangebiet liegen dem LBEG keine weiteren aufrechterhaltene Rechte und Verträge nach § 149 ff. Bundesberggesetz vor.

Nachbergbau Themengebiet Bergbauberechtigungen

Das Vorhaben befindet sich nach den dem LBEG vorliegenden Unterlagen im Bereich der unten angegeben bergbaulichen Berechtigungen. Die Rechtsinhaber sind verpflichtet und berechtigt, dort Aufsuchungstätigkeiten durchzuführen und Bodenschätze zu fördern. Den aktuellen Stand vorhandener Bergbauberechtigungen und weiteren Themen können dem NIBIS Kartenserver entnommen werden.

| Berechtigungsart | Berechtigungsname | Rechtsinhaber | Bodenschatz |
|------------------|-------------------|------------------------------------|--------------------|
| Bewilligung | Schneverdingen | BEB Erdgas und Erdöl GmbH & Co. KG | Kohlenwasserstoffe |

Die BEB Erdgas und Erdöl GmbH & Co. KG wurden in ihren Belangen vertreten durch die ExxonMobil Production Deutschland GmbH im Rahmen der Beteiligungsverfahren gem. § 4 (1)

BauGB eingebunden. Eine Betroffenheit der BEB Erdgas und Erdöl GmbH & Co. KG wurde nicht mitgeteilt.

Nachbergbau Themengebiet Grubenumrisse Altbergbau

Laut den dem LBEG vorliegenden Unterlagen liegt das Plangebiet nicht im Bereich von historischem Bergbau.

7 Ergebnis der Umweltprüfung

Im Rahmen der 1. Änderung und Erweiterung des Bebauungsplans Nr. 8 „Im Sand Teil II“ werden die rechtskräftigen Bebauungspläne Nr. 6 „Im Sand“ und Nr. 8 „Im Sand Teil II“ zu einem Bebauungsplan zusammengeführt, um die gewerblichen Flächen besser nutzen zu können. In diesem Zuge entfällt eine Heckenstruktur, die zwischen den beiden Bebauungsplänen liegt.

Der nördliche Teil des Bebauungsplans Nr. 6 wird aufgehoben, dort bleibt die vorhandene Grünlandfläche bestehen.

Im östlichen Geltungsbereich der Bauleitplanung werden bzw. sind bereits umfangreiche Kompensationsmaßnahmen realisiert, die im Zuge der Bauleitplanung erforderlich wurden. Es sind Maßnahmenflächen festgesetzt, die zu extensivem Grünland, Obstwiesen und Heckenstrukturen entwickelt werden. Ebenso wurde hier die Ersatzfläche für den Waldverlust, der aus den vorherigen Bauleitplanungen resultierte, realisiert. Das vorhandene Hügelgrab sowie die Kleingewässer werden als zu erhalten geschützt.

Die artenschutzrechtlich erforderlichen Maßnahmen werden teilweise innerhalb der Gehölzstrukturen in den gewerblichen Flächen (Fledermauskästen) bzw. in einer neu festgesetzten Maßnahmenfläche am östlichen Gebietsrand realisiert. Hier wird in den vorhandenen Bäumen ein Horst für den Mäusebussard als CEF-Maßnahme erforderlich.

Die dafür vorgesehene ehemalige Maßnahmenfläche im Nordosten wird aufgehoben, da sich der Gehölzbestand für die CEF-Maßnahme als ungeeignet erwiesen hat.

Der Verlust der vorhandenen Baum-Strauch-Hecke innerhalb des Plangebiets ist nach gutachterlicher Überprüfung aus artenschutzrechtlicher Sicht unproblematisch, solange die artenschutzrechtlichen Vermeidungsmaßnahmen wie Einhaltung der Zeiten für Gehölzfällungen eingehalten werden.

Die umfangreichen Pflanzmaßnahmen innerhalb der GE-Flächen und sonstigen Kompensationsmaßnahmen werden teilweise neu geordnet und im Zuge dieser Bauleitplanung festgesetzt.

Durch die Gegenüberstellung der alten Festsetzungen als Bestand mit den Festsetzungen der 1. Änderung und Erweiterung ergibt sich nach Bilanzierung nach dem Städtetagmodell (2013) ein Defizit von 3.895 Werteinheiten, das über den Flächenpool der Gemeinde Neuenkirchen kompensiert wird. Dieser verfügt über ein Punktedepot von 22.824 Wertpunkten, das sich nun auf 18.929 Wertpunkte reduziert, die für weitere Bauleitplanungsvorhaben genutzt werden können.

8 Daten zum Plangebiet

Der räumliche Geltungsbereich der 1. Änderung und Erweiterung des Bebauungsplanes Nr. 8 „Am Sand Teil II“ gliedert sich wie folgt:

| | | |
|--|----------------------------|-----------------------|
| Gewerbegebiet (GE) | | 13.870 m ² |
| <i>davon: Anpflanzung</i> | <i>1.175 m²</i> | |
| <i>davon: Anpflanzung und Erhalt (a)</i> | <i>513 m²</i> | |
| <i>davon: keine Bebauung (b)</i> | <i>466 m²</i> | |
| <i>davon: keine Bebauung (b*)</i> | <i>946 m²</i> | |
| Gewerbegebiet (GEe1) | | 16.376 m ² |
| <i>davon: Anpflanzung und Erhalt (a)</i> | <i>1.113 m²</i> | |
| <i>davon: keine Bebauung (a)</i> | <i>55 m²</i> | |
| <i>davon: keine Bebauung (b)</i> | <i>374 m²</i> | |
| <i>davon: keine Bebauung (b*)</i> | <i>779 m²</i> | |
| Gewerbegebiet (GEe2) | | 15.380 m ² |
| <i>davon: Erhalt</i> | <i>1.649 m²</i> | |
| <i>davon: keine Bebauung (a)</i> | <i>130 m²</i> | |
| Gewerbegebiet (GEe3) | | 8.413 m ² |
| <i>davon: Anpflanzung und Erhalt (b)</i> | <i>1.001 m²</i> | |
| Gewerbegebiet (GEe3*) | | 1.137 m ² |
| <i>davon: keine Bebauung (a)</i> | <i>828 m²</i> | |
| Gewerbegebiet (GEe4) | | 5.464 m ² |
| Straßenverkehrsfläche | | 5.454 m ² |
| Fläche für Versorgung | | 7.242 m ² |
| <i>davon: keine Bebauung (b)</i> | <i>22 m²</i> | |
| <i>davon: keine Bebauung (b*)</i> | <i>171 m²</i> | |
| Fläche für Wald | | 3.300 m ² |
| Maßnahmenfläche A1 | | 16.791 m ² |
| Maßnahmenfläche A2 | | 3.907 m ² |
| <i>davon: Schutzgebiet LB</i> | <i>77m²</i> | |
| Maßnahmenfläche A3 | | 707 m ² |
| Maßnahmenfläche A4 | | 782 m ² |
| Maßnahmenfläche A5 | | 317 m ² |
| Maßnahmenfläche B | | 5.014 m ² |

| | |
|---|-------------------------------------|
| Maßnahmenfläche C1 | 1.027 m ² |
| Maßnahmenfläche C2 | 6.493 m ² |
| Maßnahmenfläche C3 | 676 m ² |
| Maßnahmenfläche D1 | 2.177 m ² |
| Maßnahmenfläche D2 | 2.266 m ² |
| Maßnahmenfläche D3 | 1.559 m ² |
| Maßnahmenfläche E | 1.528 m ² |
| Aufhebung des Bebauungsplanes Nr. 6 „Am Sand“ | 7.284 m ² |
| Teilaufhebung des Bebauungsplanes Nr. 8 „Am Sand Teil II“ | 1.296 m ² |
| Gesamt: | <u>128.460 m²</u> |

9 Durchführung des Bebauungsplanes

9.1 Bodenordnung

Bodenordnende Maßnahmen sind zur Realisierung dieser 1. Änderung und Erweiterung des Bebauungsplanes nicht erforderlich.

9.2 Ver- und Entsorgung

➤ Abwasserbeseitigung

Die vorliegende Bebauungsplanänderung wirkt sich nicht auf die bestehenden Konzepte zur Ableitung des anfallenden Schmutzwassers aus. Das Gewerbegebiet (ehem. Bebauungsplan Nr. 6) ist an die Schmutzwasserkanalisation des Gewerbegebietes Dickenbusch angebunden.

Das eingeschränkte Gewerbegebiet (Bebauungsplan Nr. 8) ist bzw. wird an das in der B 71 (Brochdorfer Straße/Rotenburger Straße) bereits bestehende Schmutzwasserkanalsystem angeschlossen.

Die Kläranlage der Gemeinde Neuenkirchen ist zur Aufnahme des Schmutzwasseraufkommens ausreichend dimensioniert.

➤ Oberflächenentwässerung

Entsprechend der bisherigen Festsetzungen des rechtsverbindlichen Bebauungsplanes Nr. 6 ist das innerhalb des festgesetzten GE-Gebietes anfallende und nicht schädlich verunreinigte Oberflächenwasser auch weiterhin durch geeignete bauliche Maßnahmen (z.B. Mulden-Rigolen-Systeme) auf den jeweiligen Grundstücksflächen zurückgehalten und zur Versickerung zu bringen. Sollte eine Versickerung nicht möglich sein, so ist eine gedrosselte und dosierte Ableitung des anfallenden Oberflächenwassers an die angrenzenden Entwässerungsgräben derart vorzusehen, dass lediglich die natürliche Abfluss-Spende des derzeit unbebauten Geländes abgegeben wird.

Das innerhalb der festgesetzten GEE-Gebiete auf den versiegelten Flächen anfallende und nicht schädlich verunreinigte Oberflächenwasser ist auch weiterhin an das innerhalb der festgesetzten Fläche für die Rückhaltung von Niederschlagswasser mit der Zweckbestimmung "Regenrückhaltebecken" abzuleiten. Innerhalb der im Bebauungsplan festgesetzten Fläche ist bereits ein naturnahes Becken zur Rückhaltung und gedrosselten Ableitung des Oberflächenwassers mit variierenden Böschungsneigungen errichtet worden. Die Bemessung erfolgte nach DWA-A 138. Es ist eine rechnerische Abflussmenge von 2,6 l/(s*ha) für ein 10-jähriges Regenereignis berücksichtigt worden.

Im Rahmen der vorliegenden Bebauungsplanänderung wird die bislang festgesetzte Fläche für die Regelung des Wasserabflusses aus formellen Gründen in die Festsetzung einer Fläche für die Rückhaltung von Niederschlagswasser mit der Zweckbestimmung "Regenrückhaltebecken" geändert. Auswirkungen auf die Lage und Dimensionierung der Fläche ergeben sich daraus jedoch nicht.

Das im Plangebiet anfallende Brauch- und Oberflächenwasser darf dem Bundesstraßengelände nicht zugeführt werden. Eine Beeinträchtigung der Bundesstraßen einschl. der Straßenseitenräume wird ausgeschlossen.

➤ **Trink- und Löschwasserversorgung**

Die Trinkwasserversorgung des im Plangebiet ausgewiesenen (eingeschränkten) Gewerbegebietes erfolgt durch den Anschluss an die in der südlich angrenzenden B 71 (Brochdorfer Straße/Rotenburger Straße) und der Robert-Koch-Straße befindlichen Trinkwasserleitungen.

Der Grundsatz für das ausgewiesene Bebauungsgebiet beträgt nach den Richtwerttabellen des Arbeitsblattes W 405 aufgrund der geplanten Nutzung – GE-Gebiet – 1.600 – 3.200 l/min für eine Löszeit von mind. zwei Stunden. Die Gemeinde Neuenkirchen hat gemäß §§ 1 und 2 des Nds. Brandschutzgesetzes zuletzt geändert am 18. Juli 2012 die lt. § 41 NBauO für die Erteilung von Baugenehmigungen erforderliche Löschwasserversorgung in allen Bereichen herzustellen.

Die Löschwassermengen sind über die Grundbelastung für Trink- und Brauchwasser hinaus bereitzustellen. Der Löschwasserbereich erfasst normalerweise sämtliche Löschwasserentnahmemöglichkeiten in einem Umkreis von 300 m um das Brandobjekt.

Die Sicherstellung der Löschwasserversorgung durch die öffentliche Trinkwasserversorgung und erforderlichenfalls durch zusätzliche unabhängige Löschwasserentnahmestellen, z.B. Löschwasserteiche, Löschwasserbrunnen, Zisternen usw., ist nachzuweisen.

Im Rahmen einer Vor-Ort-Überprüfung der aktuellen Leistung konnte eine Trinkwassermenge von 1.600 l/min für die Dauer von 2 Stunden zugesichert werden. Ferner erfolgte bei Durchführung des Bebauungsplanes Nr. 8 im Rahmen des Straßenausbaus bereits ein Ausbau der Trinkwasserleitung sowie die Installation eines weiteren Hydranten. Der darüberhinausgehende Bedarf ist über die v.g. genannten Maßnahmen sicherzustellen.

Die Errichtung von Löschwasserbrunnen bedarf gem. § 49 Wasserhaushaltsgesetz der Anzeige.

Bei einer Löschwasserversorgung durch die öffentliche Trinkwasserversorgungsleitung sind zur Löschwasserentnahme innerhalb der öffentlichen Verkehrsflächen Hydranten entsprechend der Hydranten-Richtlinien des DVGW-Arbeitsblattes W 331/I-VII zu installieren. Bei einer Löschwasserversorgung über unabhängige Löschwasserentnahmestellen ist die Entnahme von Löschwasser durch Sauganschlüsse nach DIN 14 244 sicherzustellen. Die Löschwasserentnahmestellen sind nach DIN 4066 gut sichtbar und dauerhaft zu kennzeichnen. Sie sind freizuhalten und müssen durch die Feuerwehr jederzeit ungehindert erreicht werden können.

Die erforderlichen Zuwegungen für die Feuerwehr können über die angrenzende B 71 (Brochdorfer Straße / Rotenburger Straße), die Robert-Koch-Straße sowie die Planstraßen gesichert werden. Zu allen Gebäuden ist die Zuwegung für die Feuerwehr sicherzustellen. Feuerwehruzufahrten sind gemäß §§ 1 und 2 DVO-NBauO so anzulegen, dass der für den Brandschutz erforderliche Einsatz von Feuerlösch- und Rettungsgeräten möglich ist. Die Flächen für die Feuerwehr müssen den „Richtlinien über Flächen für die Feuerwehr“ entsprechend der Liste der Technischen Baubestimmungen vom 28. September 2012 entsprechen.

Eine Berücksichtigung der v.g. Anforderungen an die Sicherstellung einer ausreichenden Löschwasserversorgung erfolgt im Rahmen der konkreten Erschließungsplanung.

➤ **Abfallentsorgung**

Die Abfallentsorgung wird durch die AHK Abfallwirtschaft Heidekreis sichergestellt.

➤ **Energieversorgung**

Die Versorgung des Planbereiches mit Elektrizität wird durch das für dieses Gebiet zuständige Energieversorgungsunternehmen Stadtwerke Schneverdingen-Neuenkirchen GmbH sichergestellt.

➤ **Fernmeldewesen**

Deutsche Telekom Technik GmbH

Das Plangebiet kann an das Kommunikationsnetz der Deutschen Telekom angeschlossen werden. Zur telekommunikationstechnischen Versorgung des Planbereichs durch die Telekom ist die Verlegung neuer Telekommunikationslinien erforderlich. Für den rechtzeitigen Ausbau des Telekommunikationsnetzes sowie die Koordinierung mit den Baumaßnahmen der anderen Leitungsträger ist es notwendig, dass Beginn und Ablauf der Erschließungsmaßnahmen im Bebauungsplangebiet der Deutschen Telekom Technik GmbH, Ringstraße 13, 29525 Uelzen, so früh wie möglich, mindestens 6 Monate vor Baubeginn, schriftlich angezeigt werden.

Hierfür gilt es sicherzustellen, dass im Rahmen der nachfolgenden Erschließungsplanung für den Ausbau des Telekommunikationsnetzes im Erschließungsgebiet eine ungehinderte, unentgeltliche und kostenfreie Nutzung der künftigen Straßen und Wege möglich ist, dass auf Privatwegen (Eigentümerwegen) ein Wege- und Leitungsrecht zugunsten der Telekom kostenfrei eingetragen wird, sowie dass eine rechtzeitige Abstimmung der Lage und der Dimensionierung der Leitungszonen vorgenommen wird und eine Koordinierung der Tiefbaumaßnahmen für Straßenbau und Leitungsbau durch den Erschließungsträger erfolgt.

Im Planbereich befinden sich Telekommunikationslinien der Telekom (Straßenseitenraum B 71). Der Betrieb und die Durchführung erforderlicher Betriebsarbeiten an diesen Telekommunikationslinien sind jederzeit sicherzustellen.

Bei Bauausführungen (hier insbesondere Zufahrten/Erschließungsstraßen) ist darauf zu achten, dass Beschädigungen der vorhandenen Telekommunikationslinien vermieden werden und aus betrieblichen Gründen (z. B. im Falle von Störungen) der ungehinderte Zugang zu den Telekommunikationslinien jederzeit möglich ist. Insbesondere müssen Abdeckungen von Abzweigkästen und Kabelschächten sowie oberirdische Gehäuse soweit freigehalten werden, dass sie gefahrlos geöffnet und ggf. mit Kabelziehfahrzeugen angefahren werden können. Es ist deshalb erforderlich, dass sich die Bauausführenden vor Beginn der Arbeiten über die Lage der zum Zeitpunkt der Bauausführung vorhandenen Telekommunikationslinien der Telekom informieren. Die Kabelschutzanweisung der Telekom ist zu beachten.

Sofern die im Planbereich liegenden Telekommunikationslinien der Telekom von den Straßenbaumaßnahmen berührt werden und infolgedessen gesichert, verändert oder verlegt werden müssten, benötigt die Telekom für Maßnahmen ihrerseits eine Vorlaufzeit von in der Regel 6 Monaten.

Die v.g. Hinweise werden im Rahmen der nachfolgenden Erschließungsplanung berücksichtigt.

Vodafone GmbH

Für den Ausbau des Netzes der Vodafone GmbH ist das Team Neubaugebiete zu kontaktieren:

Vodafone GmbH
Neubaugebiete KMU
Südwestpark 15
90449 Nürnberg
Neubaugebiete.de@Vodafone.com

Die Vodafone GmbH / Vodafone Deutschland GmbH bekundet im Rahmen der Gigabit-Offensive ein Interesse an der Mitverlegung von Leerrohren mit Glasfaserkabeln. Zur Bewertung der Unternehmung werden Angaben hinsichtlich Potenzial und Kosten über die nachfolgend genannte Kontaktadresse erbeten: Greenfield.gewerbe@vodafone.com

9.3 Baugrund

Hinweise und Informationen zu den Baugrundverhältnissen am Standort können dem NIBIS-Kartenserver des Landesamtes für Bergbau, Energie und Geologie (LBEG) entnommen werden. Innerhalb des Plangebietes finden sich nicht hebungs- und setzungsempfindliche Locker- und Festgesteine. Es sind übliche lastabhängige Setzungen gut tragfähiger Locker- und Festgesteine zu erwarten. Es handelt sich um die Bodenklasse 3, leicht lösbare Bodenart. Baugrundklasse: nichtbindige, grobkörnige Lockergesteine, überwiegend mitteldicht bis dicht gelagert.

Die Hinweise zum Baugrund bzw. den Baugrundverhältnissen ersetzen jedoch keine geotechnische Erkundung und Untersuchung des Baugrundes bzw. einen geotechnischen Bericht. Geotechnische Baugrunderkundungen/-untersuchungen sowie die Erstellung des geotechnischen Berichts sollten gemäß der DIN EN 1997-1 und -2 in Verbindung mit der DIN 4020 in den jeweils gültigen Fassungen erfolgen.

Entsprechende Untersuchungen des Baugrundes erfolgen im Rahmen der konkreten Vorhabenplanungen.

9.4 Grundwasser

Die für die Erschließung erforderliche bauzeitliche Grundwasserhaltung ist mind. einen Monat vor Maßnahmenbeginn bei der Unteren Wasserbehörde zu beantragen.

9.5 Militärische Luftfahrt

Das Plangebiet liegt im Interessengebiet der Luftverteidigungsradaranlage Visselhövede und befindet sich in einem Jet-Tiefflugkorridor. Beschwerden und Ersatzansprüche, die sich auf die vom Flugplatz/Flugbetrieb ausgehenden Immissionen wie Fluglärm etc. beziehen, werden seitens der Bundeswehr nicht anerkannt.

Es wird davon ausgegangen, dass die im Bebauungsplan festgesetzten Höhenbegrenzungen von baulichen Anlagen mit den Belangen der Bundeswehr in Einklang gebracht werden können.

9.6 Kosten

Der Gemeinde Neuenkirchen entstehen durch die Planung keine Kosten i.S.d. § 127 BauGB.



Das
Neuenkirchen

Gemeinde Neuenkirchen
Landkreis Heidekreis

Umweltbericht

zum

Bebauungsplan Nr. 8

„Am Sand Teil II“

Ortsteil Delmsen

einschl. örtlicher Bauvorschriften

- 1. Änderung und Erweiterung -

Entwurf

Aufgestellt im Auftrag der Gemeinde Neuenkirchen

Hameln, 18.02.2026

BERGMANN
freiraum landschaft

Bergmann Freiraum Landschaft

Dipl. Ing. Andreas Bergmann

164er Ring 8

31785 Hameln

Tel: 05151/ 784 00 90

Fax: 05151/ 784 00 96

e-mail: info@bergmann-freiraum.de

Bearbeiterinnen:

Dipl.- Ing. Insa Humke
(Landschaftsarchitektin)

Dipl.-Ing. Barbara Wiebusch
(Landschaftsplanerin)

Insa Humke

Barbara Wiebusch

INHALTSVERZEICHNIS

| | | |
|----------|--|-----------|
| 1 | EINLEITUNG | 4 |
| 1.1 | Kurzdarstellung der wichtigsten Ziele und Inhalte des Bebauungsplanes | 4 |
| 1.2 | Umweltschutzziele aus Fachgesetzen und Fachplänen | 9 |
| 1.2.1 | Fachgesetze | 9 |
| 1.2.2 | Fachplanungen sowie deren Bedeutung für die Planung | 10 |
| 1.2.3 | Fachgutachten | 13 |
| 1.2.4 | Schutzgebiete | 14 |
| 2 | BESTANDSAUFNAHME UND BEWERTUNG DES UMWELTZUSTANDES (BASISSZENARIO) SOWIE DER UMWELTMERKMALE | 15 |
| 2.1 | Lage im Raum, Naturräumliche Zuordnung | 15 |
| 2.2 | Schutzgut Pflanzen und Tiere | 16 |
| 2.3 | Schutzgut Boden und Fläche | 27 |
| 2.4 | Schutzgut Wasser | 29 |
| 2.5 | Schutzgut Klima/Luft | 31 |
| 2.6 | Wirkungsgefüge zwischen den Schutzgütern | 32 |
| 2.7 | Schutzgut Landschaftsbild | 32 |
| 2.8 | Biologische Vielfalt (Biodiversität) | 33 |
| 2.9 | Erhaltungsziele und der Schutzzweck der Natura 2000-Gebiete | 33 |
| 2.10 | Umweltbezogene Auswirkungen auf den Menschen und die Bevölkerung | 34 |
| 2.11 | Umweltbezogene Auswirkungen Kultur- und sonstige Sachgüter | 35 |
| 2.12 | Wechselwirkungen | 35 |
| 3 | ENTWICKLUNGSPROGNOSE DES UMWELTZUSTANDES | 36 |
| 3.1 | Entwicklung des Umweltzustandes bei Nichtdurchführung der Planung – Nullvariante | 36 |
| 3.2 | Entwicklung des Umweltzustandes bei Durchführung der Planung | 36 |
| 4 | EINGRIFFSERMITTLUNG / KONFLIKTANALYSE | 39 |
| 4.1 | Eingriffsbilanzierung | 39 |
| 5 | VERMEIDUNG / MINIMIERUNG UND AUSGLEICH NACHTEILIGER UMWELTAUSWIRKUNGEN | 42 |
| 5.1 | Maßnahmen zur Vermeidung und Minimierung von Beeinträchtigungen | 42 |
| 5.2 | Landschaftspflegerische Maßnahmen innerhalb des Plangebietes | 43 |
| 5.2.1 | Ausgleichsmaßnahmen innerhalb der Gewerbeflächen | 43 |
| 5.2.2 | Ausgleichsmaßnahmen innerhalb der Maßnahmenflächen | 45 |
| 5.2.3 | Artenschutzrechtliche Maßnahmen | 50 |
| 5.2.4 | Waldumwandlung (§ 8NWaldLG) | 52 |
| 5.2.5 | Regenrückhaltebecken | 52 |
| 5.2.6 | Kompensationsflächenpool | 53 |
| 6 | PLANALTERNATIVEN | 55 |
| 7 | ERHEBLICHE NACHTEILIGE AUSWIRKUNGEN | 55 |
| 8 | ZUSÄTZLICHE ANGABEN | 55 |
| 8.1 | Beschreibung der wichtigsten Merkmale der verwendeten technischen Verfahren | 55 |
| 8.2 | Beschreibung der Maßnahmen zur Überwachung der nachteiligen Umwelt-auswirkungen, Monitoring | 55 |
| 9 | ALLGEMEIN VERSTÄNDLICHE ZUSAMMENFASSUNG | 56 |
| 9 | LITERATUR | 57 |

TABELLENVERZEICHNIS

| | |
|---|----|
| Tabelle 1: Städtebauliche Werte des B-Plans | 8 |
| Tabelle 2: Erfasste Biotoptypen im Plangebiet | 17 |
| Tabelle 3: Artenliste der erfassten Lurche im Plangebiet | 23 |
| Tabelle 4: Artenliste der im Plangebiet potenziell zu erwartenden Reptilien | 24 |
| Tabelle 5: Emissionskontingente tags und nachts in dB(A) | 34 |
| Tabelle 6: Wechselwirkungen zwischen den Schutzgütern | 36 |
| Tabelle 7: Baubedingte Auswirkungen | 37 |
| Tabelle 8: Betriebsbedingte Auswirkungen | 38 |
| Tabelle 9: Eingriffs-Ausgleichs-Bilanz | 39 |
| Tabelle 10: Übersicht vorgesehene Ausgleichs- und Ersatzmaßnahmen | 46 |

ABBILDUNGSVERZEICHNIS

| | |
|--|----|
| Abbildung 1: Auszug aus der 1. Änd. und Erweiterung des B-Plan Nr. 8 „Am Sand Teil II“ | 5 |
| Abbildung 2: Lage des Plangebiets im Raum | 6 |
| Abbildung 3: Lage und ungefähre Abgrenzung des Plangebietes | 7 |
| Abbildung 4: Darstellungen der 20. Änderung des Flächennutzungsplans | 11 |
| Abbildung 5: Bebauungspläne in der Umgebung des Plangebiets | 11 |
| Abbildung 6: Umweltkarten Niedersachsen: Schutzgebiete um das Plangebiet | 14 |
| Abbildung 7: Biotoptypenplan aus B-Plan Nr. 8 „Im Sand Teil II“ | 19 |
| Abbildung 8: Biotoptypenplan für den nördlichen Teil aus B-Plan Nr. 6 „Im Sand“ | 19 |
| Abbildung 9: Vorkommen planungsrelevanter Brutvogelarten und ungefähre Brutreviere | 21 |
| Abbildung 10: Festgestellte Amphibien sowie Bereiche mit potenziell geringer Eignung | 22 |
| Abbildung 11: Festgestellte Detektornachweise von Fledermäusen im Plangebiet | 25 |
| Abbildung 12: Auszug aus der Bodenkarte BK 50 | 27 |
| Abbildung 14: Regenrückhaltebecken | 53 |
| Abbildung 14: Übersicht über das Kompensationskonzept | 54 |

ANHANG

Artenschutzrechtliches Kurzgutachten zur Beseitigung einer Hecke im Gewerbegebiet

Karte 1: Biotoptypenplan zu B-Plan Nr. 8 „Im Sand“, 1. Änderung und Ergänzung
(Maßstab 1:1.000 i.O.)

Karte 2: Biotoptypenplan zu B-Plan Nr. 8 „Im Sand“ (Maßstab 1 : 1.000 i.O.)

1 Einleitung

Die Gemeinde Neuenkirchen beabsichtigt, den Bebauungsplan Nr. 8 „Am Sand Teil II“ zu ändern sowie den Bebauungsplan Nr. 6 „Am Sand“ aufzuheben. Beide Bebauungspläne werden zukünftig als B-Plan Nr. 8 „Am Sand Teil II - 1. Änderung und Erweiterung -“ geführt.

Zur Beurteilung der Belange des Umweltschutzes (§ 1 (6) Nr. 7 BauGB) ist im Rahmen der Bauleitplanung eine Umweltprüfung durchzuführen, in der die voraussichtlich erheblichen Umweltauswirkungen ermittelt werden. Entsprechend der Anlage zum Baugesetzbuch zu § 2 (4) und § 2a BauGB werden die ermittelten Umweltauswirkungen im Umweltbericht beschrieben und bewertet (§ 2 (4) Satz 1 BauGB). Das im Umweltbericht dargelegte Ergebnis der Umweltprüfung ist gem. § 2 Abs. 4 BauGB in der Abwägung zu berücksichtigen.

Der Umweltbericht bildet einen gesonderten Teil der Begründung zum Bebauungsplan. Der vorliegende Umweltbericht folgt in seinem Aufbau der Anlage 1 des BauGB.

1.1 Kurzdarstellung der wichtigsten Ziele und Inhalte des Bebauungsplanes

Ziele der beiden Bebauungspläne Nr. 6 „Am Sand“ und Nr. 8 „Am Sand Teil II“ waren die Schaffung der planungsrechtlichen Voraussetzung für die Entwicklung gewerblicher Nutzungen in den Ortschaften Brochdorf und Delmsen der Gemeinde Neuenkirchen.

Insbesondere für die ortsansässigen kleinen und mittleren Betriebe sollten gewerbliche Bauflächen bereitgestellt werden, um der heimischen Wirtschaft Entwicklungsmöglichkeiten zu bieten.

Die 1. Änderung des B-Plans Nr. 8 und die Aufhebung des B-Plans Nr. 6 soll beide benachbart liegenden Gewerbegebiete zusammenführen und zukünftig als eine gewerbliche Baufläche genutzt werden können.

Im Zuge der Planänderung müssen vorhandene Grünstrukturen zwischen den beiden Gewerbegebieten entfallen, Maßnahmenflächen neu geordnet werden sowie im Norden des ehemaligen B-Plans Nr. 6 die Festsetzung von Gewerbeflächen und Maßnahmenfläche aufgehoben werden, da dieser Flächenabschnitt nicht zur Verfügung steht.

Die wesentlichen **Festsetzungen des B-Plans Nr. 8 - 1. Änderung und Erweiterung** - sind:

- Ein Gewerbegebiet (GE) mit der GRZ von 0,5 und einer Überschreitung bis zu 50 %. Innerhalb des GE befinden sich Flächen zum Erhalt und zur Anpflanzung sowie Flächen, die von Bebauung freizuhalten sind.
- Eine Fläche für Maßnahmen zur Entwicklung eines Waldes mit Waldsaum.
- Eingeschränkte Gewerbegebiete (GEe 1 bis 4) mit einer GRZ von 0,8. Innerhalb der GEe 1 – 3 befinden sich Flächen zum Erhalt und Flächen zum Erhalt und zur Anpflanzung sowie Flächen, die von Bebauung freizuhalten sind. In GEe 4 ist nur das Gewerbegebiet festgesetzt.
- Straßenverkehrsflächen zur Erschließung des Gewerbegebietes. Diese werden aus den ursprünglichen Plänen Nr. 6 und Nr. 8 übernommen.
- Fläche für Maßnahmen zum Schutz, zur Pflege und zur Entwicklung von Boden, Natur und Landschaft. Die Maßnahmenflächen sind weitgehend aus dem ursprünglichen B-Plan Nr. 8 übernommen.

- Fläche für die Rückhaltung von Niederschlagswasser mit der Zweckbestimmung "Regenrückhaltebecken". Diese Fläche war vorher als Maßnahmenfläche festgesetzt, die Flächengröße wird aus dem B-Plan Nr. 8 übernommen.
- Flächen für Wald, auch diese Fläche wird aus dem B-Plan Nr. 8 übernommen.

Wesentliche **Änderungen des B-Plans Nr. 8 - 1. Änderung und Erweiterung** - gegenüber den beiden B-Plänen Nr. 6 und 8 sind:

- Teilaufhebung von Gewerbefläche im Norden des Plangebiets (ehemals B-Plan Nr. 6), hier wird eine Fläche für die Landwirtschaft festgesetzt.
- Teilaufhebung der Maßnahmenfläche mit dem Entwicklungsziel Wald. Auch diese Fläche wird zu Flächen für die Landwirtschaft.
- Aufhebung einer Maßnahmenfläche im Nordosten des Plangebiets (ehemals B-Plan Nr. 8). Hier bleiben die vorhandenen Strukturen in Flächen für die Landwirtschaft (Grünland und Baumbestand) ohne artenschutzrechtliche Festsetzungen bestehen.
- Ergänzung einer Maßnahmenfläche im Südosten als Ersatz für die entfallende Maßnahmenfläche im Nordosten zur Umsetzung artenschutzrechtlicher Maßnahmen.
- Aufhebung einer Fläche zum Erhalt von Bäumen, Sträuchern und sonstigen Gehölzen. Die vorhandene Baum-/Strauchhecke muss im Zuge der Zusammenlegung der beiden Gewerbegebietsflächen entfernt werden. Es wurde eine artenschutzrechtliche Betrachtung und Bewertung der Heckenstruktur vorgenommen (siehe Kapitel 5.2.3).

Der neue B-Plan Nr. 8 „Im Sand Teil II“ – 1. Änderung und Erweiterung – ist in Abbildung 1 zu sehen:

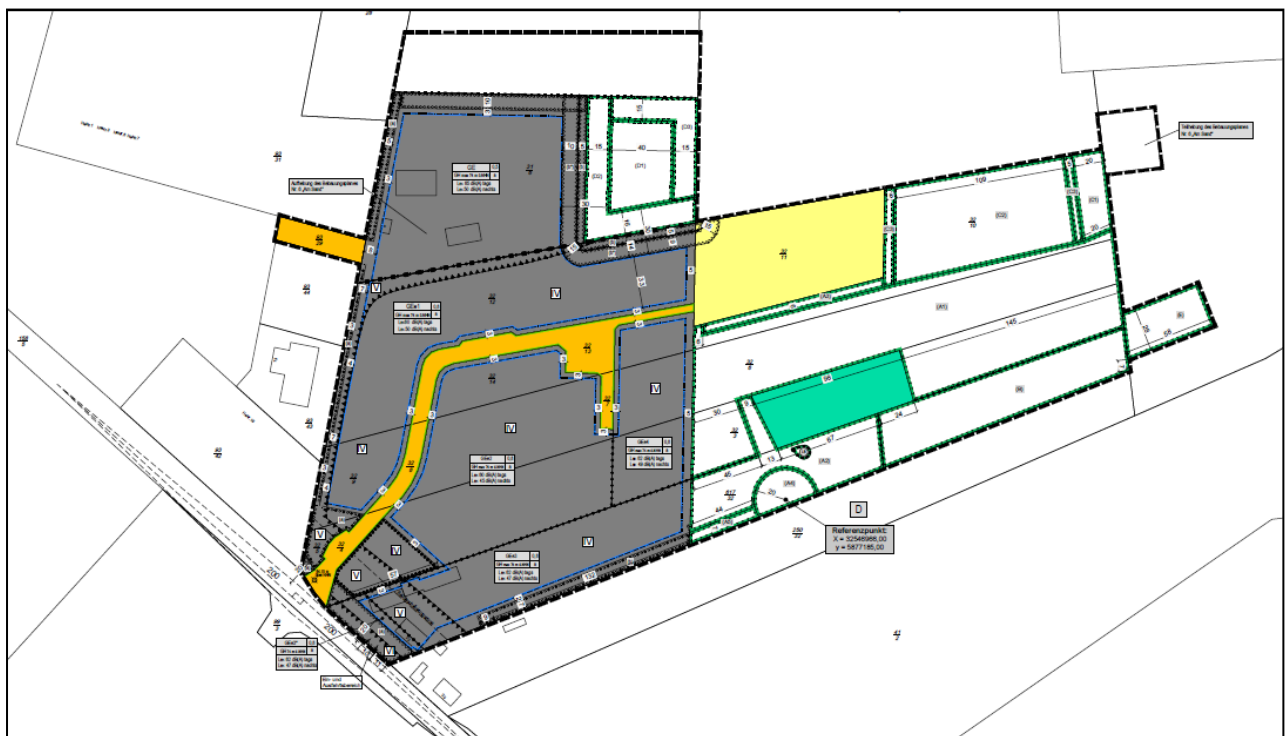


Abbildung 1: Auszug aus der 1. Änderung und Erweiterung des B-Plan Nr. 8 „Am Sand Teil II“
(Quelle: Planungsbüro Reinold, Stand: 11/2025)

Änderungen im B-Plan Nr. 6

Die im B-Plan Nr. 6 festgesetzte private Grünfläche mit der Zweckbestimmung „Ausgleich“ wird zeichnerisch konkretisiert und mit Wald und einer umlaufenden 15 m breiten Waldsaumstruktur festgesetzt, wie in den textlichen Festsetzungen bereits im B-Plan Nr. 6 erläutert.

Zusammen mit den von Bebauung freizuhaltenen Bereichen (b und b*) mit einer Breite von 15 m, die teilweise als Lagerflächen genutzt werden können, werden die waldrechtlichen Belangen, wie Einhaltung einer rd. 30 m breiten Bauverbotszone, berücksichtigt, ohne die gewerblichen Entwicklungsmöglichkeiten zu sehr einzuschränken. Die im B-Plan Nr. 6 festgesetzte 10 m breite Eingrünung entlang des südlichen und östlichen Gewerbegebietes wird in der bisherigen Ausprägung nicht übernommen.

Die Verkehrsfläche im Westen, die das Gewerbegebiet aus B-Plan Nr. 6 mit dem benachbarten Gewerbegebiet Nr. 2 „Dickenbusch II“ verbindet, wird übernommen.

Änderungen und Erweiterungen im B-Plan Nr. 8

Hinsichtlich der textlichen und zeichnerischen Festsetzungen des B-Plans Nr. 8 „Am Sand Teil II“ werden die wesentlichen Inhalte im Zuge der 1. Änderung übernommen. Dies betrifft sowohl die gewerblichen Flächen, die Straßenverkehrsflächen, das Regenrückhaltebecken als auch die umfangreichen Maßnahmenflächen im östlichen Plangebiet.

Änderungen ergeben sich in Bezug auf die Art der baulichen Nutzung. So werden im Plangebiet auch Anlagen zur Erzeugung von Strom oder Wärme aus solarer Strahlungsenergie oder Windenergie zugelassen.

Änderungen ergeben sich auch für die Flächen, die von der Bebauung freizuhalten sind. Hier wurden weitere Gliederungen vorgenommen, sodass die Flächen in a, b und b* zu unterscheiden sind. Weitere Änderungen betreffen die Flächen für die Regelung des Wasserabflusses.

In Bezug auf die Umweltbelange sind im Wesentlichen die Änderungen der textlichen und zeichnerischen Festsetzungen bezüglich der Maßnahmen und Flächen für Maßnahmen zum Schutz, zur Pflege und zur Entwicklung von Boden, Natur und Landschaft sowie der Flächen für die Anpflanzung und Erhaltung von Bäumen, Sträuchern und sonstigen Bepflanzungen, relevant.



Abbildung 2: Lage des Plangebiets im Raum (Quelle: google.maps)

Angaben zum Standort

Das rd. 13 ha große Plangebiet befindet sich nördlich der Gemeinde Neuenkirchen zwischen den beiden Ortschaften Delmsen und Brochdorf an der Bundesstraße B 71 (Rotenburger Straße), die über Rotenburg (an der Wümme) an die Autobahn 1 und über Soltau an die A 7 anbindet.

Die Lage und Ausdehnung des Untersuchungsgebietes des Umweltberichts erstreckt sich im Wesentlichen auf den Geltungsbereich des B-Plans sowie, soweit erforderlich darüber hinaus, um die ggf. aus dem Vorhaben resultierenden Umweltauswirkungen bewerten und beurteilen zu können.

Die nord- und die südwestlichen Flächen des Plangebietes werden bereits gewerblich genutzt. Die übrigen Flächen setzen sich aus landwirtschaftlichen Nutzflächen (Acker, extensiv genutztes Grünland), Wald, Hecken und Gebüschbeständen sowie kleineren Gewässern zusammen. Östlich des Plangebietes verläuft der Delmser Bach.

Teilweise wurden im östlichen Bereich schon Kompensations- und Ersatzmaßnahmen (Obstwiese, Wald) umgesetzt.

Im weiteren Umfeld dominieren landwirtschaftliche Nutzflächen, die stellenweise durch Gehölzbestände gegliedert werden. Westlich sind bereits gewerbliche Nutzungen vorhanden und südöstlich erstrecken sich die Siedlungsbereiche von Delmsen.



Abbildung 3: Lage und ungefähre Abgrenzung des Plangebietes

(Quelle: Google.Earth)

Umfang des Vorhabens und Angaben zum Bedarf an Grund und Boden sowie der Inanspruchnahme von Fläche

Das Plangebiet weist eine Gesamtgröße von 128.460 m² auf. In der nachfolgenden Tabelle sind die für das Gebiet benötigten Flächen im Einzelnen aufgelistet:

Tabelle 1: Städtebauliche Werte des B-Plans

| Flächen des B-Plans | Flächengröße |
|--|-----------------------------|
| Gewerbegebiet - GE | 13.984 m² |
| davon: Anpflanzung | 1.175 m ² |
| davon: Anpflanzungen und Erhalt (a) | 513 m ² |
| davon: keine Bebauung (b) | 466 m ² |
| Davon: keine Bebauung (b*) | 946 m ² |
| eingeschränktes Gewerbegebiet - GEe1 | 16.376 m² |
| davon: Anpflanzung und Erhalt (a) | 1.113 m ² |
| davon: keine Bebauung (a) | 55 m ² |
| davon: keine Bebauung (b) | 374 m ² |
| davon: keine Bebauung (b*) | 779 m ² |
| eingeschränktes Gewerbegebiet - GEe2 | 15.380 m² |
| davon: Erhalt: | 1.649 m ² |
| davon: keine Bebauung (a) | 130 m ² |
| eingeschränktes Gewerbegebiet - GEe3 | 8.413 m² |
| davon: Anpflanzung und Erhalt (b) | 1.001 m ² |
| eingeschränktes Gewerbegebiet - GEe3* | 1.137 m² |
| davon: keine Bebauung (a) | 828 m ² |
| eingeschränktes Gewerbegebiet - GEe4 | 5.464 m² |
| Straßenverkehrsfläche | 5.347 m ² |
| Flächen für Wald | 3.300 m ² |
| Regenrückhaltebecken | 7.242 m ² |
| davon: keine Bebauung (b) | 22 m ² |
| davon: keine Bebauung (b*) | 171 m ² |
| Flächen für Maßnahmen zum Schutz, zur Pflege und zur Entwicklung von Boden, Natur und Landschaft: | |
| Fläche A1 | 16.791 m ² |
| Fläche A2 (davon: Schutzgebiet LB 77 m ²) | 3.907 m ² |
| Fläche A3 | 707 m ² |
| Fläche A4 | 782 m ² |
| Fläche A5 | 417 m ² |
| Fläche B | 5.014 m ² |
| Fläche C1 | 1.027 m ² |
| Fläche C2 | 6.493 m ² |
| Fläche C3 | 676 m ² |

| | |
|---|------------------------------|
| Fläche D1 | 2.177 m ² |
| Fläche D2 | 2.266 m ² |
| Fläche D3 | 1.559 m ² |
| Fläche E | 1.528 m ² |
| Teilaufhebung nördlich (festgesetzte Gewerbefläche und Waldfläche) | 7.284 m ² |
| Teilaufhebung nordöstlich (vorhandene Grünlandfläche mit Gehölzbestand) | 1.296 m ² |
| gesamt | 128.460 m² |

1.2 Umweltschutzziele aus Fachgesetzen und Fachplänen

(gemäß Anlage 1 BauGB, 1 b)

1.2.1 Fachgesetze

Die Zielvorgaben der bauleitplanerischen Rahmenbedingungen sowie die Vorgaben der einzelnen Fachgesetze fließen in die Analyse und Bewertung der Schutzgüter nach § 1 Abs. 6 Nr. 7a, c und d BauGB ein. Die folgend genannten Fachgesetze werden in der jeweils gültigen Fassung bei der Erstellung des Umweltberichtes berücksichtigt und angewendet:

Baugesetzbuch (BauGB)

§ 1 Abs. 6 Nr. 7 des BauGB regelt die Belange des Umweltschutzes einschließlich des Naturschutzes und der Landschaftspflege, die bei der Aufstellung von Bauleitplänen zu beachten sind. § 1a führt ergänzende Vorschriften zum Umweltschutz auf.

§ 1 Abs. 5 Satz 2 BauGB formuliert weiterhin die Verantwortung der Bauleitplanung für den allgemeinen Klimaschutz. Mit dem **Niedersächsisches Gesetz zur Förderung des Klimaschutzes und zur Minderung der Folgen des Klimawandels (Niedersächsisches Klimagesetz - NKli-maG)** sollen Ziele zur Reduzierung der Treibhausgasemissionen, zum Schutz und Aufbau von Kohlenstoffspeichern und Regelungen für angemessene Maßnahmen zur Anpassung an den Klimawandel geschaffen werden.

Die §§ 2 und 2a regeln die Aufstellung der Bauleitpläne, ihre Inhalte und die Bedeutung des Umweltberichtes. In der Anlage 1 des BauGB ist die inhaltliche Gliederung des Umweltberichtes geregelt.

Gesetz über Naturschutz und Landschaftspflege (Bundesnaturschutzgesetz – BNatSchG) und das

Niedersächsisches Naturschutzgesetz (NNatSchG)

Die beiden Gesetze regeln die Belange des Naturschutzes und der Landschaftspflege einschließlich Schutzgebietsregelungen (§§ 20 bis 30 BNatSchG), Artenschutz (§ 44 BNatSchG), Landschaftsplanung (mit ihren Plänen, §§ 8 bis 11 BNatSchG) und die Eingriffsregelung (§§ 13 bis 17 BNatSchG).

Bundesimmissionsschutzgesetz (BImSchG)

Das Immissionsschutzgesetz mit seinen entsprechenden Verordnungen und technischen Normen regelt die Immissionen, die auf ein Gebiet und seine Nutzungen einwirken dürfen (z.B. Verkehrslärm nach DIN 18.005) und den Emissionen, die von dem Gebiet auf die Nachbarschaft einwirken.

Bundes-Bodenschutzgesetz (BBodSchG)

Hier werden u.a. Regelungen zu Verhütung von schädlichen Einflüssen auf den Boden, insbesondere das Thema Altlasten behandelt. Die einschlägigen DIN-Normen z.B. zu Erdarbeiten, Bodenschutz u.a. finden im Umweltbericht Berücksichtigung.

Wasserhaushaltsgesetz (WHG)

Das WHG ist im Rahmen der Bauleitplanung mit Umweltbericht vor allem für Aussage zu Wasserschutzgebieten, Heilquellenschutzgebieten und Überschwemmungsgebieten relevant. Auch die Regelungen zu Oberflächenwasserbewirtschaftung werden hier getroffen.

FFH-Richtlinie (Natura 2000-Schutzgebietssystem) Richtlinie zur Erhaltung der natürlichen Lebensräume sowie der wildlebenden Tiere und Pflanzen - vom 21. Mai 1992 (Richtlinie 92/43/EWG): Bei der FFH-RL steht v. A. der Schutz, die Wiederherstellung und Förderung natürlicher Lebensräume und wildlebender Tiere und Pflanzen, insbesondere durch ein zusammenhängendes Netz an Schutzgebieten (Natura 2000-Gebiete) im Mittelpunkt. Maßgeblich sind hier vor allem die Artenlisten der Anhänge IV und V.

Niedersächsisches Denkmalschutzgesetz (NDSchG)

Wenn bei Bodenarbeiten archäologische Funde auftreten, gelten die §§ 12 bis 15 NDSchG. Die untere Denkmalbehörde ist zu unterrichten.

Niedersächsisches Gesetz über den Wald und die Landschaftsordnung (NWaldLG)

Innerhalb des Plangebietes sind Flächen vorhanden, welche nach Waldrecht zu beurteilen und zu schützen sind. Das Waldrecht sowie die dazu ergangenen Ausführungsbestimmungen sind zu beachten.

1.2.2 Fachplanungen sowie deren Bedeutung für die Planung

Regionales Raumordnungsprogramm

Das **Regionale Raumordnungsprogramm (RROP)** für den Landkreis Heidekreis soll laut Beschluss vom 15.12.2023 neu aufgestellt werden. Der veraltete Entwurf von 2015 wird daher nicht weiterverfolgt. In diesem wurde das Plangebiet als *Vorbehaltsgebiet Landwirtschaft – aufgrund besonderer Funktionen*, der östliche Teil des Plangebiets als *Vorbehaltsgebiet Erholung*, die B71 als *Vorranggebiet Hauptverkehrsstraße* und entlang der B 71 ein *Vorranggebiet Fernwasserleitung* dargestellt.

Flächennutzungsplan

Der wirksame **Flächennutzungsplan** der Gemeinde Neuenkirchen stellt die Flächen des Plangebietes, die als Gewerbe festgesetzt werden sollen, als gewerbliche Bauflächen dar. Die östlich liegenden Flächen werden als Flächen für Maßnahmen zum Schutz, zur Pflege und zur Entwicklung von Boden, Natur und Landschaft dargestellt.

Somit sind die Inhalte der 1. Änderung und Erweiterung des B-Plans Nr. 8 „Am Sand Teil II“ aus den Darstellungen des wirksamen Flächennutzungsplanes entwickelt.

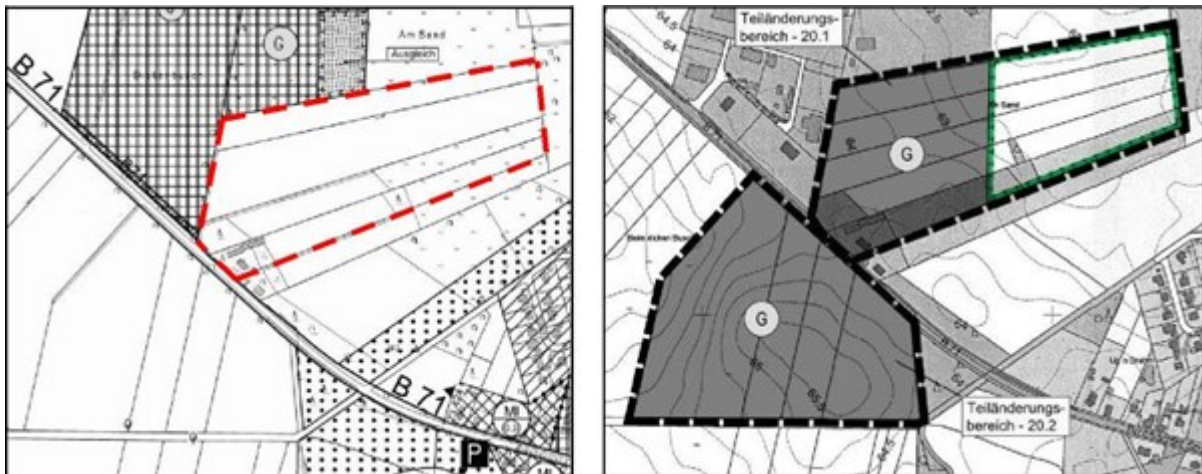


Abbildung 4: Darstellungen der 20. Änderung des Flächennutzungsplans (rechts), links die Darstellungen aus dem FNP, Stand vor B-Plan Nr. 8 „Im Sand Teil II“ (aus: Büro Reinold 2022).

Bereits zur Aufstellung des B-Plans Nr. 6 wurde die 10. Änderung des Flächennutzungsplans durchgeführt. Der FNP stellte im Geltungsbereich gewerbliche Bauflächen und eine Maßnahmenfläche „Ausgleich“ dar.

Bebauungspläne

Wie bereits beschrieben, existieren für das Plangebiet bereits rechtskräftige **Bebauungspläne** und somit Baurecht aus dem B-Plan Nr. 6 „Am Sand“ und dem B-Plan Nr. 8 „Am Sand Teil II“.

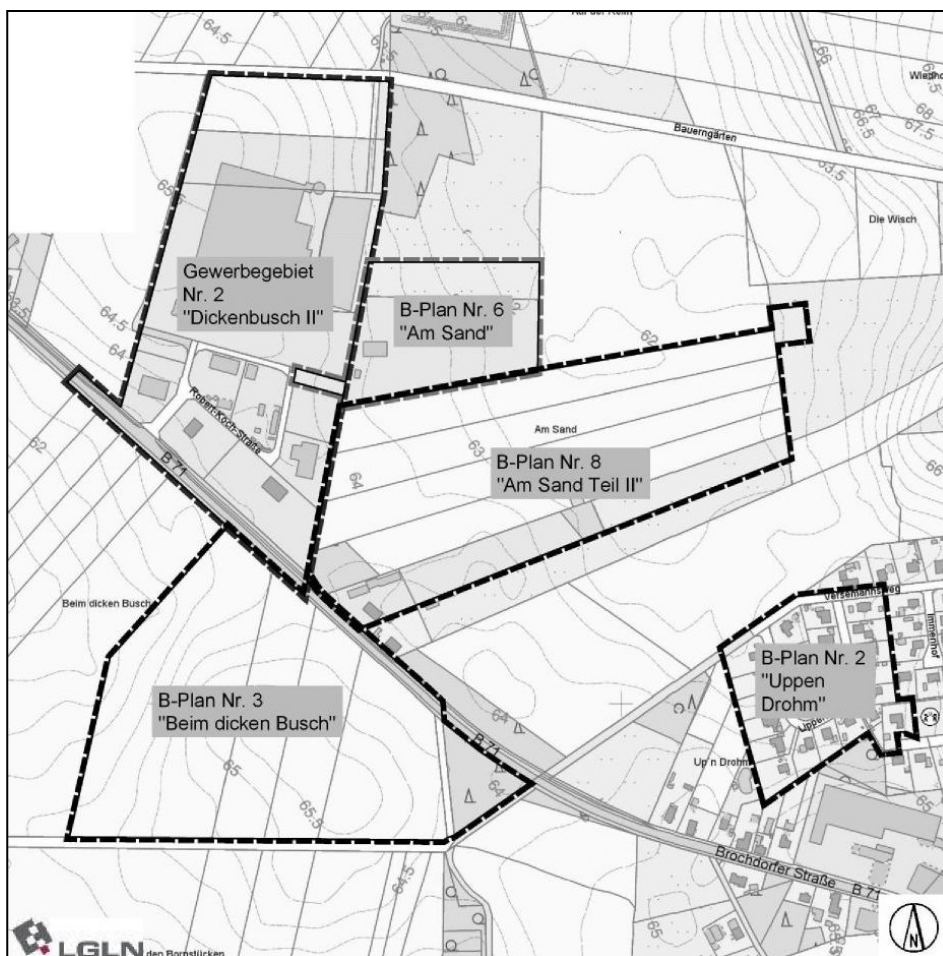


Abbildung 5: Bebauungspläne in der Umgebung des Plangebiets (Quelle: Büro Reinold 2022)

Im Umfeld des Plangebietes sind weitere rechtskräftige BP vorhanden. Westlich grenzt der B-Plan Nr. 2 „Dickenbusch II“ an. Festgesetzt ist ein Gewerbegebiet und in einem kleinen Teil Flächen für Maßnahmen zum Schutz von Boden, Natur und Landschaft.

Östlich des Geltungsbereichs mit einer Entfernung von rd. 200 m erstreckt sich der Geltungsbereich des B-Plans Nr. 2 „Uppen Drohm“ und weist ein Allgemeines Wohngebiet aus.

Der B-Plan Nr. 3 „Beim dicken Busch“ erstreckt sich unmittelbar südwestlich der B71 und beinhaltet Festsetzungen für weitere gewerbliche Bauflächen.

Einen Überblick über die vorhandenen Bebauungspläne der Gemeinde Neuenkirchen im Umfeld der vorliegenden Bauleitplanung gibt die nachfolgende Abbildung.

Landschaftsrahmenplan Landkreis Heidekreis (2013) - LRP

Nachfolgend werden die für das Plangebiet und die Planung relevanten Darstellungen des Landschaftsrahmenplanes beschrieben und anschließend bewertet.

Karte 1: Arten und Biotope:

- Vorkommen von Biototypen geringer und sehr geringer Bedeutung, linienförmiger Biototyp mit mittlerer Bedeutung entlang des westlichen Plangebiets und entlang des Delmser Bachs, Darstellung von Einzelbäumen entlang der B 71

Karte 2: Landschaftsbild:

- Landschaftsbildtyp VwG - Von Nutzungsvielfalt geprägte wellige Geest
- Hohe Bedeutung für das Landschaftsbild

Karte 3a: Besondere Werte von Böden:

- keine Darstellungen

Karte 3b: Stoffretention:

- das Plangebiet liegt innerhalb eines Bereichs mit hoher Winderosionsgefährdung mit Dauervegetation
- Plangebiet liegt innerhalb eines Bereichs mit sehr hoher Nitratauswaschungsgefährdung

Karte 5 und 5a: Zielkonzept Zieltypen / Verbundsystem

- südöstlich: Sicherung und Verbesserung der Kategorie: Nh – Durch Gehölze strukturiertes artenreiches Grünland der Auen und sonstiger Niederungen einschließlich ihrer Randbereiche und naturnaher Fließgewässer
- westlich: Bauleitplanerisch gesicherter Bereich

Karte 6: Schutzgebiete:

- Keine Darstellungen für das Plangebiet enthalten.

Bedeutung der Inhalte des LRP für die vorliegende Planung

Das in im Zielkonzept dargestellte Gebiet zur „Sicherung und Verbesserung“ (Nh) wird zukünftig in Teilbereichen durch das Gewerbegebiet und in Teilbereichen von Maßnahmenflächen überprägt.

Landschaftsplan

Ein aktueller Landschaftsplan für die Gemeinde Neuenkirchen liegt nicht vor.

1.2.3 Fachgutachten

Im Rahmen der Aufstellung des **Bebauungsplans Nr. 8** wurden seinerzeit folgende Gutachten erstellt:

- **Zacharias Verkehrsplanungen – Büro Dipl.-Geogr. Lothar Zacharias:**
„Verkehrsuntersuchung zum geplanten Gewerbegebiet Nord in der Gemeinde Neuenkirchen“, Hannover, 13.03.2019
- **AMT Ingenieurgesellschaft mbH:**
„Schalltechnisches Gutachten zur geplanten Ausweisung eines Gewerbegebietes in 29643 Neuenkirchen“, Isernhagen, 18.06.2021
- **IUW Ingenieurbüro für Wasserwirtschaft und Umwelttechnik:**
„Wasserwirtschaftliche Berechnung der Regenrückhaltefunktionen für die geplante Gewerbeentwicklung in Neuenkirchen“; (2021)
- **BIOS:** „Faunistische Bestandserfassungen (Brutvögel, Amphibien, Reptilien) auf möglichen Gewerbegebietsflächen an der B71 in Neuenkirchen-Delmsen, Landkreis Heidekreis“, Osterholz-Scharmbeck, Dezember 2019.
- **Dipl.-Ing. Ivo Niermann, Büro für Tierökologie und Landschaftsplanung:** „Fledermausuntersuchung für die geplante Gewerbeentwicklung Neuenkirchen-Brochdorf - Beitrag zum Gesamtgutachten“, Laatzen, Februar 2020
- **Rudolf Frhr. V. Ulmenstein, Privat-Forstoberrat – öbv. Forstsachverständiger:**
„Gutachten - Bewertung der Nutz-, Schutz- und Erholungsfunktion einer Waldfläche gem. Ausführungsbestimmungen zum NWaldLG. RdErl. d. ML. v. 05.11.2016 zur Ermittlung des Kompensationsfaktors“, Stellichte, 14.03.2021

Für den **Bebauungsplan Nr. 6** wurden folgende Gutachten vorgelegt:

- **Bonk- Maire- Hoppmann GbR (Garbsen, 2002):**
„Schalltechnisches Gutachten zur Ausweisung eines Gewerbegebietes in der Gemeinde Neuenkirchen " und der TA Lärm
- **Bonk- Maire- Hoppmann GbR (Garbsen, 2010):**
„Schalltechnisches Gutachten zum Bebauungsplan Nr. 6 "Am Sand" der Gemeinde Neuenkirchen " und der TA Lärm
- **Planungsgemeinschaft Nord GmbH (Rotenburg/Wümme, 2004):**
„Erschließung B-Plan Nr. 2 „Gewerbegebiet Dickenbusch“ in Neuenkirchen“.

Die Gutachten sind nicht im Anhang angehängt. Sie können bei Bedarf den beiden Bebauungsplänen Nr. 6 und Nr.8 entnommen werden.

Für den **Bebauungsplan Nr. 8 - 1. Änderung und Erweiterung** – wurde noch folgendes Gutachten erstellt:

- **Prof. Dr. Thomas Kaiser, Freischaffender Landschaftsarchitekt und Forstwirt (2024):**
„Beseitigung einer Hecke im Gewerbegebiet „Am Sand“ in Neuenkirchen-Delmsen (Landkreis Heidekreis) – arten- und biotoprechtliche Belange“, Beedenbostel 13.12.2024

Das Kurzgutachten wurde zur Berücksichtigung der arten- und biotopschutzrechtlichen Belange im Hinblick auf die Beseitigung der festgesetzten Baum-/Strauch-Hecke“ zwischen B-Plan Nr. 6 und B-Plan Nr. 8, die im Zuge dieser Bauleitplanung entfallen wird, erarbeitet.

Das Kurzgutachten ist im Anhang beigefügt.

1.2.4 Schutzgebiete

Die Flächen des Plangebietes befinden sich innerhalb des **Naturparks Lüneburger Heide** am südwestlichen Randbereich.

Ansonsten sind keine Schutzgebiete betroffen. Rund 640 m südlich erstreckt sich das **Landschaftsschutzgebiet „Hahnenbachtal“** (LSG HK 34). Es befindet sich in ausreichender Entfernung.

An der südöstlichen Spitze des Plangebietes schließt sich das **Trinkwasserschutzgebiet Delmsen** mit Schutzzone III an.

Innerhalb der Maßnahmenflächen im Geltungsbereich befindet sich ein Bodendenkmal (Hügelgrab). Mit weiteren archäologischen Funden ist zu rechnen.

Der östlich verlaufende **Delmser Bach** ist **Prioritätsgewässer** nach Wasserrahmenrichtlinie (WRRL). Seine Auenbereiche reichen bis in den Geltungsbereich des B-Plans im Bereich der Maßnahmenflächen (siehe Abbildung unten).

Sonstige naturschutzfachlich wertvolle Bereiche sind von dem Planvorhaben nicht betroffen.

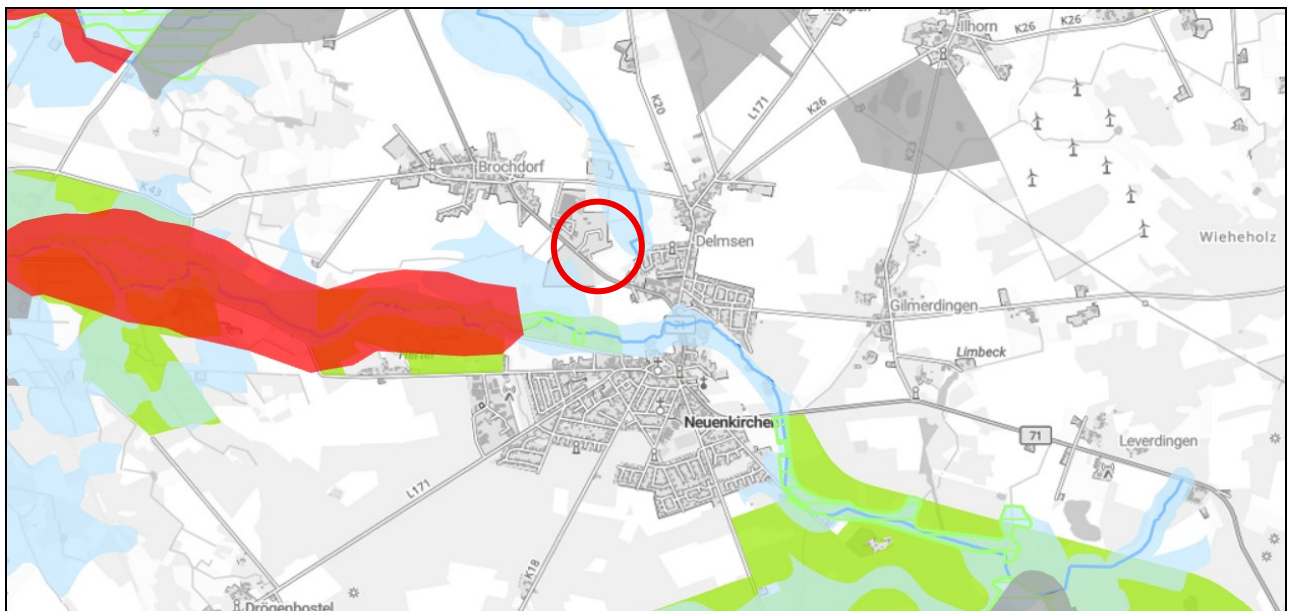


Abbildung 6: Umweltkarten Niedersachsen: Schutzgebiete um das Plangebiet (rot eingekreist):

blaue Linie: Delmser Bach, Prioritätsgewässer WRRL; **hellblau:** Bodenlandschaft 6 Auen;
rot: Großvogellebensraum – wertvoller Bereich; **grün:** Landschaftsschutzgebiete
(Quelle: www.umweltkarten-niedersachsen.de/Umweltkarten/)

Beeinträchtigungen des Naturparks Lüneburger Heide sind nicht zu erwarten. Das Landschaftsschutzgebiet LSG HK 34 „Hahnenbachtal“ befindet sich in ausreichender Entfernung. Im Überschwemmungsbereich befinden sich Maßnahmenflächen.

2 Bestandsaufnahme und Bewertung des Umweltzustandes (Basisszenario) sowie der Umweltmerkmale

2.1 Lage im Raum, Naturräumliche Zuordnung

Das Plangebiet befindet sich nordöstlich der Rotenburger Straße (B 71), nordwestlich der Ortschaft Delmsen in der Gemeinde Neuenkirchen, Landkreis Heidekreis.

Das Plangebiet befindet sich in der naturräumlichen Region 5.1 *Lüneburger Heide*.

„5.1 „Lüneburger Heide“: Hier überwiegen sandige Grund- und Endmoränengebiete, geprägt von Äckern und Wäldern, aber auch den größten Sandheiden Niedersachsens. Bezeichnend sind zahlreiche Bäche und kleine Flüsse (z.B. Böhme, Örtze, Lachte, Ilmenau), die sich im landesweiten Vergleich durch besondere Naturnähe auszeichnen.“¹

Das Gebiet ist der Rote Liste Region (T) Tiefland, (TO) Tiefland Ost und der atlantisch biogeographischen Region zuzuordnen.

Die im Plangebiet vorhandenen Realnutzungen und Biotoptypen wurden auf der Grundlage des Kartierschlüssels für Biotoptypen in Niedersachsen (2021)² kartiert und sind im Biotoptypenplan (Karte 1) im Maßstab 1:1.000 dargestellt. Dabei wurden die bereits durchgeführten Kartierungen für den B-Plan Nr. 8 Am Sand Teil II, vom Ingenieurbüro Gruppe Freiraumplanung (Langenhagen, 2022) berücksichtigt.

Die nachfolgenden Ausführungen zu den Bestandserfassungen sind überwiegend den beiden Umweltberichten zu den Bebauungsplänen Nr. 6 und 8 entnommen, da diese den ursprünglichen Zustand beschreiben, der der Vollständigkeit halber hier wieder gegeben wird. Hierbei werden überwiegend die Textpassagen des B-Plans Nr. 8 verwendet, da dieser jüngeren Datums ist und den überwiegenden Geltungsbereich umfasst. Die Ausführungen aus B-Plan Nr. 6 dienen der Ergänzung.

Maßgeblich für die Beurteilung des vorliegenden Umweltberichts ist aber nicht der ehemalige Biotoptypenstand (der in Teilen noch besteht), sondern die Festsetzungen der rechtskräftigen Bebauungspläne Nr. 6 „Im Sand“ und Nr. 8 „Im Sand Teil II“ als Bestand sowie die Festsetzung des Bebauungsplans Nr. 8 „Im Sand“ - 1. Änderung und Erweiterung – als Planungsvorgaben.

Die übernommenen Textpassagen sind *kursiv* geschrieben.

¹ NLWKN: Überarbeitung der Naturräumlichen Regionen Niedersachsens (2010)

² DRACHENFELS; O. v. (2021)

2.2 Schutzgut Pflanzen und Tiere

2.2.1 Schutzgut Pflanzen

Bestand

Für den Planbereich fand im Januar 2020 eine Erfassung der Biotoptypen statt, die nach dem für Niedersachsen gültigen Kartierschlüssel von DRACHENFELS (2021)³ aufbereitet wurde.

Der Planbereich wird dominiert von Ackerflächen (AS) die mit gut sieben Hektar etwa zwei Drittel der Fläche einnehmen. Etwa 0,7 ha des Planbereiches sind dem Biotoptyp extensives Grünland (GET) zuzuordnen und etwa 0,6 ha werden als Lagerfläche (OFL) genutzt. Innerhalb eines brachliegenden Grünlands im Südosten des Bereiches befindet sich ein kleiner Bereich mit einem nährstoffreichen Flatterbinsenried (NSF) ohne Schutzstatus (Größe < 50 m²) sowie ein Sonstiges naturnahes nährstoffreiches Stillgewässer (SEZ) mit Schutzstatus (gem. § 30 BNatSchG). Hier konnten zum Zeitpunkt der Kartierung (Ende Januar 2020) neben der kleinen Wasserlinse keine weiteren Wasserpflanzen bestimmt werden.

Es kommen weiterhin ein kleines Feldgehölz (HN, 980 m²) der Altersstufe 2 mit den Baumarten Eiche, Birke und Kiefer vor. Einzelgehölze (HBE) und Baumhecken (HFB) befinden sich insbesondere am Rande der Ackerfläche sowie entlang der Flurstücksgrenzen.

Der östliche Teil des Untersuchungsgebietes wird durch einen Graben und den Delmser Bach begrenzt, die nur stellenweise innerhalb des Erfassungsbereiches liegen. Der Delmser Bach wurde kürzlich ausgeräumt und als sonstiger vegetationsarmer Graben (FGZ) erfasst und liegt gerade außerhalb der Gebietsgrenze. Die beiden Gräben innerhalb der Ackerfläche, die zum Zeitpunkt der Kartierung randständig etwas Flatterbinse und Brombeere aufwiesen (UHF) gehören dem Biotoptyp FGR (nährstoffreicher Graben) an.

Im Westen des Untersuchungsgebietes befindet sich eine Wohnbebauung mit Nebengebäuden (ODL) und Hausgärten (PHG, PHZ). Der Garten des südlichen Hauses wurde bis auf einen kleineren Baum vollständig umgegraben. Die Lagerfläche, die sich im Osten an den Hausgarten anschließt wird im Süden von einem mehrere Meter hohen, verbuschenden Wall begrenzt (OMX/UHM), an dem auch die Grenze des Plangebietes verläuft. Nördlich der Wohnbebauung befindet sich ein Waldbereich mit einer Größe von rd. 2.700 m², der dem Biotoptyp WQT „Bodensaurer Eichenwald trockener Sandböden“ zuzuordnen ist. Der Waldbereich wird im Nordwesten von einem schmalen Erdweg in zwei Teilbereiche aufgeteilt.

Insbesondere der nordöstliche Bereich des Plangebietes war zum Zeitpunkt der Kartierung stark durch Styroporplatten- und Kleinteile geprägt, die die Landschaft verunreinigten.

Der in der Planzeichnung mit einem (D) gekennzeichnete Bereich der Fläche für Maßnahmen für Natur und Landschaft wurde dem Geltungsbereich nachträglich hinzugefügt. Im Rahmen der Biotoptypenkartierung wurde diese Fläche jedoch ebenfalls betrachtet und als Intensivgrünland (GI) eingeschätzt. Durch die Erweiterung in diesem Bereich befinden sich außerdem ein Abschnitt des Delmser Bach (FGZ) sowie die sich auf der Fläche befindlichen Einzelbäume (HBE) im Plangebiet.

Die zeichnerische Darstellung des Bestandes ist dem Bestandsplan „Biotoptypen“ ... zu entnehmen.

³ NIEDERSÄCHSISCHER STÄDTETAG (Hrsg.) (2013): Arbeitshilfe zur Ermittlung von Ausgleichs- und Ersatzmaßnahmen in der Bauleitplanung. 9. völlig überarb. Aufl., Hannover.

Bewertung

Die Bewertung der erfassten Biotoptypen erfolgt gemäß NIEDERSÄCHSISCHEN STÄDTETAG (NST 2013)¹⁰ und ist der Tabelle 1 zu entnehmen (die Biotoptypen werden in der Bilanzierungstabelle nicht mehr alle erfasst, da für den Bestand die Festsetzungen der rechtskräftigen B-Pläne relevant sind, A.d.V.).

Im Plangebiet finden sich neben der flächenmäßigen Dominanz von Ackerflächen geringer Bedeutung weitere Biotoptypen von mittlerer bis hoher Bedeutung. Als geschützter Biotoptyp (gem. § 30 BNatSchG) wird das sonstige naturnahe nährstoffreiche Stillgewässer (SEZ) im Grünlandbereich des Gebietes bewertet. Trotz der spärlichen Wasservegetation zum Kartierzeitpunkt weist das Gewässer Merkmale auf, die dem Schutzstatus entsprechen (Ufervegetation, Größe, Amphibienvorkommen von vier Arten). Besonders oder streng geschützte, seltene oder gefährdete Pflanzenarten konnten zum Zeitpunkt der Erfassung nicht festgestellt werden, können aber potenziell auf den feuchten bzw. nassen Standorten der naturnäheren Gewässerbereiche vorkommen.

FFH-Lebensraumtypen außerhalb von FFH-Gebieten wurden in Form des Eichenmischwald armer, trockener Sandböden (WQL), angrenzenden an die B 71, vorgefunden.

Für die Strukturelemente wie Hecken, Feldgehölze und Gräben gilt ein hoher naturschutzfachlicher Wert, da diese Bereiche innerhalb einer intensiv genutzten Kulturlandschaft für Tier- und Pflanzenarten Refugialräume sowie Entwicklungs- und Verbreitungsmöglichkeiten bieten.

Tabelle 2: Erfasste Biotoptypen im Plangebiet, ergänzt um ihre Bewertung gem. NST (2013).

| Kürzel | Bezeichnung | BNatSchG NAGBNatSchG | FFH-LRT | Wertfaktor |
|--|--|-------------------------|---------|------------------|
| Wälder | | | | |
| WQT | Eichenmischwald armer, trockener Sandböden | | 9190 | 4 ₁ |
| Gebüsche und Gehölzbestände | | | | |
| HFB | Baumhecke | | | 3 |
| HN | Naturnahes Feldgehölz | | | 3 ₁ |
| HBE | Sonstiger Einzelbaum/Baumgruppe | | | 2-4 ² |
| Binnengewässer | | | | |
| FGR | Nährstoffreicher Graben | | | 3 |
| FGZ | Sonstiger vegetationsarmer Graben | | | 2 |
| SEZ | Sonstiges naturnahes nährstoffreiches Stillgewässer | § | | 4 ₁ |
| Sauergas-, Binsen-, und Staudenried | | | | |
| NSF | Nährstoffarmes Flatterbinsenried | | | 4 ₁ |
| Fels-, Gesteins- und Offenbodenbiotope | | | | |
| DOS | Sandiger Offenbodenbereich | | | 3 |
| Grünland | | | | |
| GET | Artenarmes Extensivgrünland trockener Mineralböden | | | 3 |
| GI | Artenarmes Intensivgrünland | | | 2 |
| Trockene bis feuchte Stauden- und Ruderalfluren | | | | |
| UHM/OMX | Halbruderalen Gras- und Staudenflur mittlerer Standorte auf einem sonstigen Wall | | | 2 ₁ |
| UHF | Halbruderalen Gras- und Staudenflur feuchter Standorte | | | 3 |

| Acker- und Gartenbaubiotope | | | | |
|---|--|--|--|----------------|
| AS | Sandacker | | | 1 |
| Grünanlagen | | | | |
| GRR | Artenreicher Trittrasen | | | 1 |
| PHG | Hausgarten mit Großbäumen | | | 2 |
| PHZ | Neuzeitlicher Ziergarten | | | 2 ³ |
| Gebäude, Verkehrs- und Industrieflächen* | | | | |
| X (OVW) | Versiegelte Fläche (Weg) | | | 0 |
| X (OFL) | Versiegelte Fläche (Lagerplatz) | | | 2 ⁴ |
| X (ODL) | Versiegelte Fläche (Ländlich geprägtes Dorfgebiet/Gehöft) | | | 0 |
| X (OYH) | Versiegelte Fläche (Hütte) | | | 0 |
| Erläuterungen: | | | | |
| <i>BNatSchG</i> | <i>Nach § 30 BNatSchG i.v.m. § 24 NAGBNatSchG gesetzlich geschützte Biotope.</i> | | | |
| <i>NAGBNatSchG</i> | <i>Die mit Klammern (§30/24) gekennzeichneten Biotoptypen sind nur in bestimmten Ausprägungen gesetzlich geschützt und entsprechend dem Wertfaktor 5 zuzurechnen (NST 2013).</i> | | | |
| <i>FFH-LRT</i> | <i>Lebensraumtypen des Anhangs I der Fauna-Flora-Habitat-Richtlinie</i> | | | |
| <i>Wertfaktor</i> | <i>5 = sehr hohe Bedeutung, 4 = hohe Bedeutung, 3 = mittlere Bedeutung, 2 = geringe Bedeutung</i> | | | |
| | <i>1 = sehr geringe Bedeutung, 0 = weitgehend ohne Bedeutung (NST 2013)</i> | | | |
| | <i>¹für diese Biotoptypen wurde jeweils ein um einen Wertpunkt verringerter Wertfaktor vergeben, aufgrund der Lagernutzung der Fläche (Vermüllung durch Styroporteile etc., Bodenmaterial) bzw. aufgrund eines relativ jungen, lückigen Bestandes (WQT).</i> | | | |
| | <i>²der Wertfaktor für Einzelbäume (HBE, HBA) ergibt sich aus dem Kronendurchmesser / Stammumfang bzw. dem Alter. Aus diesem Grund ist hier eine Spanne angegeben. (NIEDERSÄCHSISCHER STÄDTETAG 2013)</i> | | | |
| | <i>³der Wertfaktor dieses Biototyps wurde um eine Wertstufe erhöht, da im Bereich des Hausgartens einige Großbäume gefällt wurden.</i> | | | |
| | <i>⁴Wertfaktor 2 vergeben (ursprüngliches Grünland, in Abstimmung mit der UNB), da die Lagernutzung der Fläche keiner Genehmigung unterliegt.</i> | | | |
| | <i>* Gem. NST (2013) wird bei den versiegelten Flächen (X), im Gegensatz zu von Drachenfels (2021), keine Unterscheidung in der Nutzung getroffen. Daher werden hier zusätzlich zu der Kategorie „versiegelte Fläche“ die Biotopkürzel nach von Drachenfels in Klammern dargestellt.</i> | | | |

Von den oben genannten Biotoptypen sind Teile der Gehölzbestände (HBF, HN, HEB), das Stillgewässer (SEZ), extensive Grünlandbereiche (GET) und 5.000 m² Obstwiesen (HO) auf Flurstück 617/32 bereits in den Flächen für Maßnahmen als Kompensationsmaßnahmen für B-Plan Nr. 6 festgesetzt und bleiben somit erhalten.

Für den Geltungsbereich des rechtskräftigen B-Plans Nr. 6 wurde eine Biotoptypenkartierung durch das Büro Bergmann erstellt (Juni 2025), da dieser Abschnitt in obigem Plan fehlt.

Ursprünglich wurde dieses Gewerbegebiet auf einer Grünlandfläche entwickelt. Die Baum-Strauch-Hecke war ebenfalls bereits vorhanden und wurde seinerzeit zur Eingrünung erhalten.

Nun ist dieser Teil des Plangebiets bereits großflächig durch Gebäude, Lagerflächen und sonstige versiegelte Flächen geprägt. Im Norden wurde das anfallende Bodenmaterial zu einem Wall aufgeschoben, der nun mit Ruderalfluren bewachsen ist.

In dem Bereich der Waldfestsetzungen stocken ebenfalls Ruderalfluren. Die Flächen der Teilaufhebung stellt sich immer noch als Intensivgrünlandfläche dar. Westlich und südlich stocken Gehölzbestände. Die an der südlichen Grenze gelegene Baum-Strauch-Hecke wird im Zuge dieser Bauleitplanung nun überplant und entfällt zukünftig.

2.2.2 Schutzgut Tiere

Faunistische Erfassungen wurden in Anbetracht der Biotopausstattung im Plangebiet bzw. seinem Umfeld / räumlichen Zusammenhang zu den Artengruppen Brutvögel, Amphibien, Reptilien (BIOS 2019⁴) und Fledermäuse (NIERMANN 2020⁵) durchgeführt. Die Ergebnisse der Erfassungen werden nachfolgend zusammenfassend beschrieben. Im Februar 2021 wurden die unbelaubten Gehölzbestände im Plangebiet durch die GRUPPE FREIRAUMPLANUNG ergänzend auf vorhandene Höhlenstrukturen mit Habitatpotenzial vom Boden aus untersucht.

BRUTVÖGEL

Bestand

Die Bestandserfassung der Brutvögel erfolgte in Anlehnung an SÜDBECK et al. (2005) mittels Revierkartierung. Es wurden sieben flächendeckende Kartierungsdurchgänge von Ende März bis Anfang Juli 2019 durchgeführt, fünf am Tag und zwei bei Nacht.

Im gesamten Bereich der 20. Änderung des Flächennutzungsplanes konnten insgesamt 34 Vogelarten nachgewiesen werden, von denen bei 27 Arten der Status als Brutvogel, inklusive Brutzeitfeststellung für drei Vogelarten, ermittelt wurde. Sechs Arten wurden innerhalb des Änderungsgebietes auf Nahrungssuche beobachtet, ihre Brutplätze befinden sich vermutlich außerhalb des Geltungsbereiches. Eine weitere Art wurde als überfliegend eingestuft.

Als besonderes Brutvorkommen mit mindestens einem Brutverdacht konnten im Planbereich ein Revier des Mäusebussards (1 Revier, Brutnachweis mit Jungvogel), je ein Revier des Feldsperling, Gartenrotschwanz und Stieglitz sowie ein Revier der Goldammer festgestellt werden. Die Beobachtungen der Waldohreule deuten ggf. auf ein Revierzentrum nördlich des Plangebietes hin. Die Art wurde an beiden Nachtterminen rufend bzw. umherfliegend nachgewiesen (vgl. Abbildung 10). Des Weiteren wurde ein Grünspecht mit einer Brutzeitfeststellung im westlichen Teil des Gebietes kartiert, der vermutlich ein Revier im direkten Umfeld nutzt.

Das übrige Artenspektrum der Brutvögel setzt sich aus weit verbreiteten, häufigen Singvogelarten zusammen, die vorwiegend Gehölzstrukturen/-säume besiedeln: u.a. Rabenkrähe, Blau- und Kohlmeise, Mönchs- und Dorngrasmücke, Zilpzalp, Kleiber, Amsel, Singdrossel, Rotkehlchen, Hausrotschwanz und Buchfink. Zudem wurden mehrere Reviere von Nicht-Singvogelarten, wie der Ringeltaube erfasst. Neben dem Grünspecht (Nicht-Singvogel) wurden ebenfalls Brutzeitfeststellungen von Schwarzkehlchen und Gimpel (beides ungefährdete Singvogelarten) verzeichnet.

Als regelmäßige Nahrungsgäste wurden Rauchschwalben (Wohnhäuser und Nebengebäude als potenzielle Brutplätze im Gebiet, nur vom Grundstücksrand in Augenschein genommen), Sperber und einmalig ein Rotmilan nachgewiesen.

Bewertung

Alle in Europa natürlich vorkommenden Vogelarten sind gemäß § 7 Abs. 2 BNatSchG besonders geschützt; Mäusebussard, Sperber (NG), Rotmilan (NG, außerhalb des Plangebietes beobachtet), Waldohreule und Grünspecht sind darüber hinaus auch streng geschützt.

⁴ BIOS (2019): Faunistische Bestandserfassungen (Brutvögel, Amphibien, Reptilien) auf möglichen Gewerbegebietsflächen an der B71 in Neuenkirchen-Delmsen, Landkreis Heidekreis, unveröff. Gutachten, 26 S. Osterholz-Scharmbeck, Dezember 2019

⁵ NIERMANN, I. (2020): Fledermausuntersuchung für die geplante Gewerbeentwicklung Neuenkirchen-Brochdorf. Beitrag zum Gesamtgutachten, 6 S. Laatzten, Februar 2020.

Für eine Bewertung des Gebietes nach dem System der Staatlichen Vogelschutzwarte in Niedersachsen (BEHM & KRÜGER 2013) ist die Gebietsgröße mit rd. 9,9 ha nicht ausreichend. Daher erfolgt eine Einordnung nach dem Wertstufensystem von BRINKMANN (1998).

Dementsprechend wird dem Plangebiet eine mittlere Bedeutung (Wertstufe 3) als Brutvogellebensraum zugeordnet. Innerhalb des Gebietes bestehen Brutreviere von in Niedersachsen bzw. im östlichen Tiefland bestandsgefährdeten Vogelarten wie dem Gartenrotschwanz, Mäusebussard und Waldohreule (letztere als streng geschützte Arten).

Weitere Brutvorkommen v. a. von Goldammer, Feldsperling und Stieglitz (Vorwarnliste Niedersachsen), sind als planungsrelevant einzustufen und stützen diese Einschätzung.

Wichtige Lebensräume für Brutvögel stellen insbesondere die Mischgehölze am Rand des Plangebietes sowie einzelne Bäume dar. Die überwiegend großflächigen und intensiv genutzten Ackerflächen wurden nur in geringem Maße als Bruthabitat genutzt (mindestens 1 Revier der Wiesenschafstelze), dienen jedoch verschiedenen Vogelarten zur Nahrungssuche.

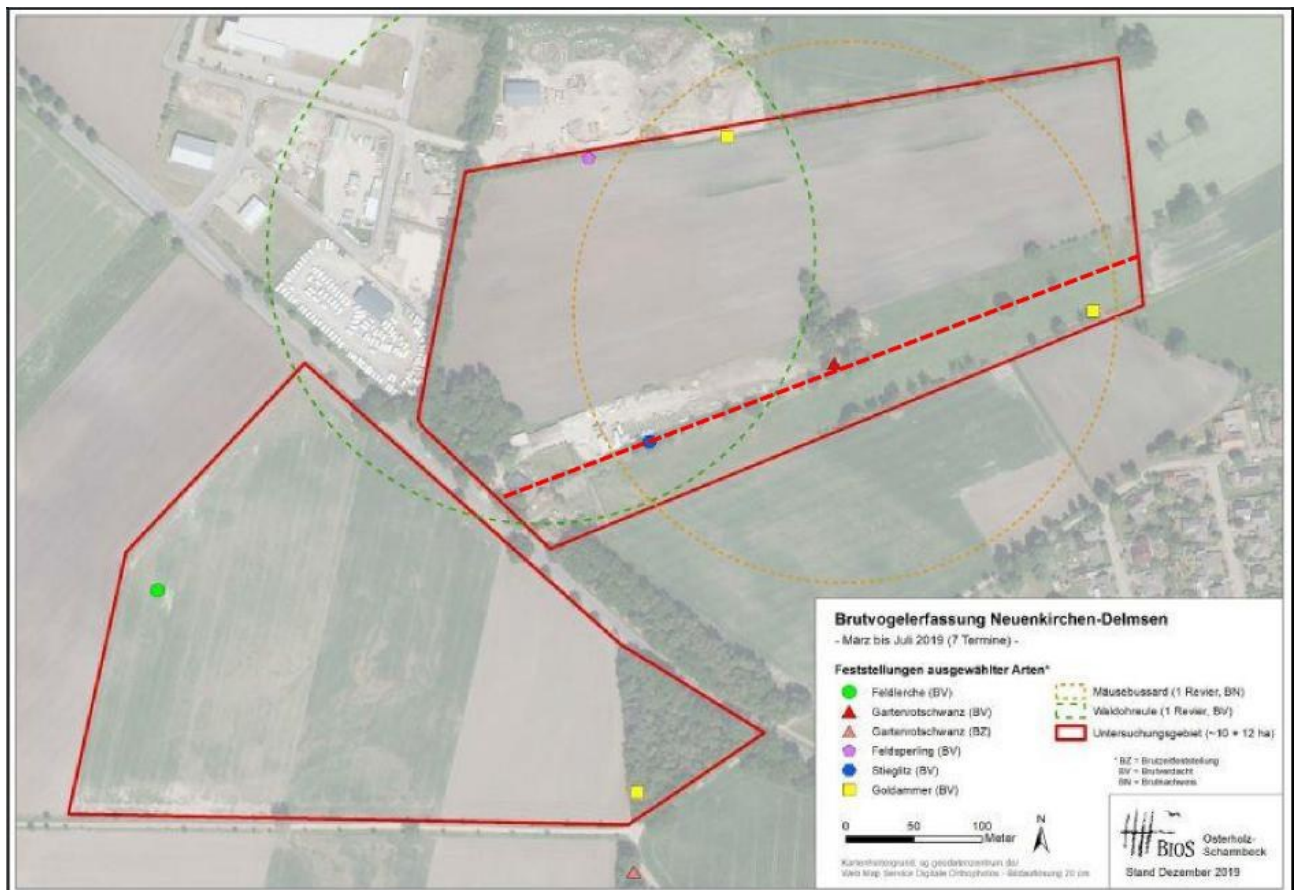


Abbildung 9: Vorkommen planungsrelevanter Brutvogelarten und ungefähre Brutreviere im Plangebiet – hier nur Betrachtung des nördlichen Teilbereiches – 20.1, der BP Nr. 8 endet im Süden an der gestrichelten roten Linie (BIOS 2019, verändert).

AMPHIBIENPOTENZIALERFASSUNG

Bestand

Die Potenzialerfassung der Lurche wurde im Plangebiet an vier Terminen von Anfang April bis Mitte Juni 2019 durchgeführt. Durch einen späteren Beginn der Erfassung (Nachbeauftragung) konnte die Hauptwanderzeit der Frühläicher (v.a. Erdkröte und Braunfrösche) nicht mit abgedeckt werden.

Der Delmser Bach sowie ein Stillgewässer wurden als geeignetes Lurchhabitat eingeschätzt. Zu- mindest für das Stillgewässer ist davon auszugehen, dass es ganzjährig Wasser führend ist und somit auch Tieren zur Überwinterung dienen könnte. Beide Gewässerstrukturen wurden daher an drei Terminen an verschiedenen Stellen kontrolliert (Begehung und Bekeschung). Des Weiteren fand Mitte Juni eine Abendbegehung statt, bei der auf rufende Grün- sowie abwandernde Braunfrösche geachtet wurde. Die Untersuchungstermine fanden bei für Amphibien geeigneten Bedingungen statt. Die Bestimmung richtete sich nach GLANDT (2011), GÜNTHER (1996) und THIESMEIER et al. (2015). Die Erfassung erfolgte angelehnt an methodische Hinweise nach SCHLÜPMANN & KUPFER (2009). Die naturschutzfachliche Bewertung des Lurchlebensraums erfolgt anhand der Kriterien des landesweiten Bewertungssystems von FISCHER & PODLOUCKY (1997).

An den vier Untersuchungsterminen wurden insgesamt fünf Amphibienarten im Plangebiet festge- stellt: Erdkröte, Teichfrosch, Grasfrosch sowie Teich- und Bergmolch. Während der ersten Bege- hung wurden Reproduktionsnachweise der Erdkröte in dem Tümpel im Plangebiet sowie ein Laich- ballen eines Grasfroschpaares im Delmser Bach (knapp außerhalb des Plangebietes) nachge-

wiesen. Weiterhin wurden im Zuge des Kescherns in dem kleinen Stillgewässer im Süden des Plangebietes mindestens drei Grünfroschindividuen, drei Teichmolche und zwei Bergmolche nach- gewiesen (s. Abbildung 11). Rufende Grünfrösche wurden im Plangebiet nicht verzeichnet.

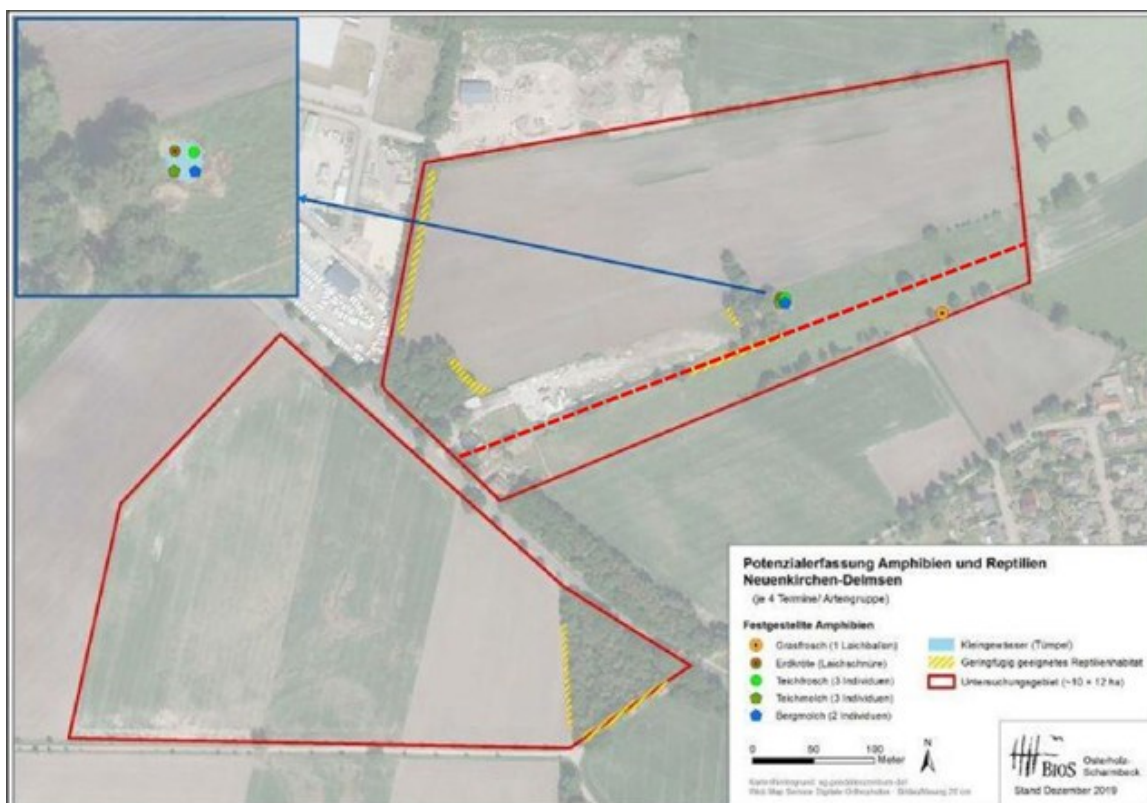


Abbildung 10: Festgestellte Amphibien sowie Bereiche mit potenziell geringer Eignung als Reptilienlebensraum im Plangebiet – hier Betrachtung des Teiländerungsbereiches 20.1, der BP Nr. 8 endet im Süden an der gestrichelten roten Linie (BIOS 2019, verändert).

Bewertung

Alle vorgefundenen Arten sind gem. BNatSchG besonders geschützt, hinsichtlich ihrer Habitatbedingungen aber wenig anspruchsvoll und relativ weit verbreitet. Die Bestände der im Plangebiet vorkommenden vier Arten sind weder in Niedersachsen noch bundesweit gefährdet (s. nachfolgende Tabelle 3).

Dem Großteil des Plangebietes wird aufgrund der intensiven Ackernutzung und fehlender Gewässerhabitate keine Eignung als Lurchlebensraum zugeschrieben. Der südöstliche Teil weist jedoch Strukturen auf, die potenziell als Sommerlebensraum (Grünlandbrache, Weidegrünland) geeignet sind. Wichtige Überwinterungsstrukturen sind potenziell kleinflächig, zentral im Gebiet, vorhanden. Die beiden Gewässerstrukturen im Plangebiet sind stark besonnt, bieten ansonsten aber wenig geeignete Strukturen für anspruchsvolle Arten. Daher ist das Vorkommen von vier Amphibienarten in dem kleinen Stillgewässer besonders hervorzuheben.

Durch das Vorkommen mehrerer im Bestand ungefährdeter Arten in sehr kleinen Beständen wird dem Planbereich eine eingeschränkte Bedeutung als Amphibienlebensraum zugewiesen (Bewertungsschema BRINKMANN 1998). Aufgrund der Gegebenheiten und der verhältnismäßig kleinen Gewässerstrukturen ist nicht mit einem Vorkommen gefährdeter oder in der FFH-Richtlinie gelisteter Arten zu rechnen.

Tabelle 3: Artenliste der erfassten Lurche im Plangebiet (gem. BIOS 2019).

| Artname | RL - Nds | RL - D | BNatSchG § 7 | FFH-Anhang | Vorkommen und Status im Plangebiet |
|--|----------|--------|--------------|------------|---|
| Bergmolch (<i>Triturus alpestris</i>) | - | - | b | | Nachweis von zwei Individuen im Tümpel |
| Teichmolch (<i>Triturus vulgaris</i>) | - | - | b | | Nachweis von (mind.) drei Individuen im Tümpel |
| Erdkröte (<i>Bufo bufo</i>) | - | - | b | | Feststellung einzelner Laichschnüre (Reproduktionsnachweis) im Tümpel |
| Grasfrosch (<i>Rana temporaria</i>) | | | b | V | Feststellung eines einzelnen Laichballens (Reproduktionsnachweis) im Delmser Bach |
| Teichfrosch (<i>Rana kl. es-culenta</i>) | - | - | b | V | Nachweis von (mind.) drei Individuen im Tümpel |
| Erläuterungen: | | | | | |
| Angaben zum Gefährdungsgrad nach Roten Listen (RL); für Niedersachsen (Nds) nach PODLOUCKY & FISCHER (2013); für Deutschland (D) nach KÜHNEL u. a. (2009b): 1 = vom Aussterben bedroht; 2 = stark gefährdet; 3 = gefährdet; G = Gefährdung unbekanntes Ausmaßes; V = Vorwarnliste; - = ungefährdet Gesetzlicher Schutz nach Bundesnaturschutzgesetz (BNatSchG 2010) § 7: b = besonders geschützt (§ 7 Abs. 2 Nr. 13); s = streng geschützt (§ 7 Abs. 2 Nr. 14) | | | | | |
| Eintrag gemäß Fauna-Flora-Habitatrichtlinie (FFH): II = Anhang II (Arten von gemeinschaftlichem Interesse, für deren Erhaltung besondere Schutzgebiete ausgewiesen werden müssen); IV = Anhang IV (streng zu schützende Arten von gemeinschaftlichem Interesse) V = Anhang V (Arten von gemeinschaftlichem Interesse, deren Entnahme aus der Natur und Nutzung Gegenstand von Verwaltungsmaßnahmen sein können). | | | | | |

REPTILIENPOTENZIALERFASSUNG

Bestand

Im Zuge der Reptilienpotenzialerfassung wurde eine Einschätzung von für Reptilien geeigneten Lebensraumstrukturen sowie die Suche nach Adulten und Jungtieren vorgenommen. Durchgeführt wurden vier Geländeterminale von April bis Mitte August 2019 (bei geeigneter Witterung: warm, wenig Wind), bei denen schwerpunktmäßig Saumstrukturen und Gehölzränder auf vorkommende Individuen untersucht wurden. Mögliche Verstecke wie z.B. Steinaufschüttungen oder Balken im Plangebiet wurden auf potenzielle Reptilienvorkommen und sich ggf. sonnende Individuen kontrolliert. Zudem wurde im Rahmen anderer Geländebegehungen nach Kriechtieren Ausschau gehalten.

Während der vorgenommenen Untersuchungen konnte kein Nachweis für ein Reptilienvorkommen im Plangebiet erbracht werden. Da jedoch potenziell geeignete Strukturen abgesucht wurden und das Vorkommen von Kriechtieren nicht gänzlich ausgeschlossen werden kann, ist die Nutzung des Gebietes durch einzelne Individuen möglich.

Bewertung

Aufgrund des fehlenden Reptilienvorkommens während der Untersuchungen werden die im Gebiet vorhandenen Strukturen hinsichtlich ihrer potenziellen Eignung für ein Reptilienvorkommen bewertet.

Kleinflächig im Gebiet vorhandene lichte Gehölze mit deckungsreicher Krautschicht bilden interessante Habitats für Blindschleichen. Im Plangebiet finden sich außerdem in geringem Ausmaß lose aufgeschüttete Steine oder Holz, die Versteckmöglichkeiten für diverse Kriechtiere (u.a. Waldeidechse) bieten könnten (siehe gelb markierte Bereiche in Abbildung 11). Die potenziell zu erwartenden Arten sind in Tabelle 4 aufgeführt.

Tabelle 4: Artenliste der im Plangebiet potenziell zu erwartenden Reptilien (gem. BIOS 2019).

| Artname | RL – Nds. | RL - D | BNatschG § 7 | FFH-Anhang | Vorkommen und Status im Plangebiet |
|--|-----------|--------|--------------|------------|------------------------------------|
| Blindschleiche (<i>Anguis fragilis</i>) | V | - | b | | Vorkommen nicht auszuschließen |
| Waldeidechse (<i>Lacerta vivipara</i>) | - | - | B | | Vorkommen nicht auszuschließen |
| <p>Erläuterungen: Angaben zum Gefährdungsgrad nach Roten Listen (RL); für Niedersachsen (Nds) nach PODLOUCKY & FISCHER (2013); für Deutschland (D) nach KÜHNEL u. a. (2009a): 1 = vom Aussterben bedroht; 2 = stark gefährdet; 3 = gefährdet; G = Gefährdung unbekanntes Ausmaßes; V = Vorwarnliste Gesetzlicher Schutz nach Bundesnaturschutzgesetz (BNatSchG 2010) § 7: b = besonders geschützt (§ 7 Abs. 2 Nr. 13); s = streng geschützt (§ 7 Abs. 2 Nr. 14) Eintrag gemäß Fauna-Flora-Habitat-Richtlinie (FFH): II = Anhang II (Arten von gemeinschaftlichem Interesse, für deren Erhaltung besondere Schutzgebiete ausgewiesen werden müssen); IV = Anhang IV (streng zu schützende Arten von gemeinschaftlichem Interesse)</p> | | | | | |

Insgesamt wird dem Plangebiet eine geringe Eignung als Reptilienhabitat zugewiesen. Dies beruht auf kleineren Bereichen mit stark besonnten Säumen sowie lichten Gehölzstrukturen in größerer Distanz zu intensiv bewirtschafteten Bereichen, die eine geringe Eignung für Reptilien aufweisen (s. Abbildung 11).

Der Großteil des Plangebietes erscheint aufgrund der intensiven landwirtschaftlichen Nutzung nicht geeignet für ein Vorkommen von Kriechtieren.

FLEDERMÄUSE

Bestand

Die Fledermausaktivität im Gebiet wurde mittels Ultraschalldetektorbegehungen in vier Terminen ab Sonnenuntergang erfasst. Die Begehungen fanden bei geeigneten Wetterbedingungen statt und dauerten jeweils etwa 5 Stunden an.

Im Rahmen der Begehungen wurden im gesamten Gebiet der 20. Änderung des Flächennutzungsplanes mehr als 400 Fledermausrufsequenzen aufgezeichnet, die mindestens sieben Arten bzw. Artengruppen zugeordnet werden konnten. Dominant war im Plangebiet das Auftreten der Zwergfledermaus. Weiterhin wurden Breitflügel-Fledermaus, Kleinabendsegler, Abendsegler sowie Rauhauffledermaus aufgezeichnet. Außerdem wurden Bartfledermäuse und Langohrfledermäuse registriert, die in den Detektoruntersuchungen aufgrund mangelnder Unterscheidungsmöglichkeiten als eine Artengruppe angegeben werden. Bei den Bartfledermäusen kann grundsätzlich mit einem Vorkommen beider Arten gerechnet werden, bei der Langohrfledermaus handelt es sich sehr wahrscheinlich (Verbreitung der Art) um das Braune Langohr. Weiterhin wurden Rufsequenzen aufgezeichnet die zu kurz waren um eindeutig zugeordnet zu werden. Sie wurden bis zur Gattung bestimmt.

Die Anzahl der registrierten Rufsequenzen darf nicht direkt mit der Häufigkeit der Arten im Plangebiet gleichgesetzt werden, da die Erfassung der Rufe stark von der Entfernung abhängig ist. Bei einer intensiveren Erfassung des Gebietes ist daher mit dem Nachweis weiterer Arten wie der Mückenfledermaus und weiteren Arten der Gattung Myotis zu rechnen.

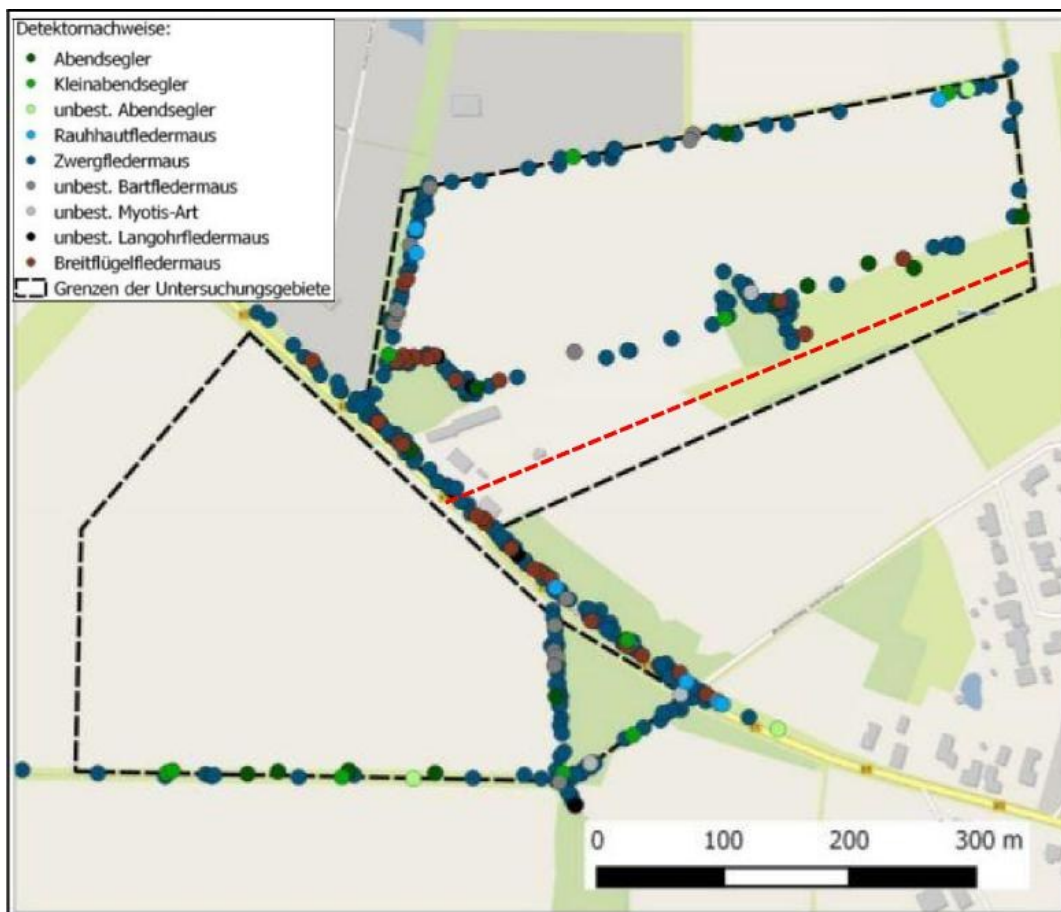


Abbildung 11: Festgestellte Detektornachweise von Fledermäusen im Plangebiet – Betrachtung des nördlichen Teilbereiches, der BP Nr. 8 endet im Süden an der gestrichelten roten Linie (NIERMANN 2020, verändert).

Es wurden keine Rufe an der südlichen Grenze des Planbereiches erfasst. Die Tiere orientierten sich entlang der Gehölzstrukturen und des Grünlandes einige Meter nördlich der Planbereichsgrenze. Im Westen des Gebietes entlang der Gehölzstreifen die die Ackerflächen von der gewerblichen Nutzung abgrenzen, wurden besonders viele Rufe von allen vorkommenden Arten verzeichnet. Eine weitere große Ansammlung der Rufe zeigte sich zentral im Süden des Gebietes entlang des Gehölzes, dass die Lagerfläche von dem extensiven Grünland trennt (siehe Abb. 12).

Bewertung

Alle heimischen Fledermausarten sind gemäß § 7 Abs. 2 BNatSchG streng geschützt und besitzen damit einen besonderen Schutzstatus.

Im Planbereich dominiert die Zwergfledermaus bei den registrierten Rufsequenzen und ist die häufigste Art im Bereich. Die Fledermausaktivität konzentriert sich auf die Randbereiche des Planbereiches, entlang der Straßen und weggleitenden Gehölze sowie des Waldbereiches im Südwesten. Die Gehölzbestände mit Übergang zum Offenland stellen individuelle Leitlinien und Jagdgebiete für Fledermäuse dar. Im Rahmen der durchgeführten Untersuchungen wurden keine Hinweise auf Quartiere in Bäumen erbracht. Es kann aufgrund der vorkommenden, geeigneten Gehölze jedoch nicht ausgeschlossen werden, dass ein Teil als Quartiere genutzt werden. Auch die wenigen Gebäude im Planbereich können potenzielle Fledermausquartiere beherbergen.

Dem Planbereich wird eine mittlere Bedeutung als Fledermauslebensraum zugeordnet. Besonders die Bereiche mit hohem Gehölz- und Grünlandanteil sind für die Fledermäuse wichtige Flächen.

Das kleine Waldgebiet im Südwesten des Planbereiches wurde durch die Gruppe Freiraumplanung im Februar 2022 ergänzend auf Quartierstrukturen in den Gehölzen untersucht. Im Bereich des Baufeldes konnten keine Strukturen nachgewiesen werden, die ein potenzielles Quartier für Fledermäuse bieten würden.

WEITERE RELEVANTE ARTEN / ARTENGRUPPEN

Ein Vorkommen weiterer planungsrelevanter Tierarten bzw. –gruppen ist im Plangebiet nicht zu erwarten.

HÖHLENBÄUME

Bei der Untersuchung auf potenzielle Höhlenstrukturen in den Gehölzen wurden lediglich in einer abgängigen Kiefer im Waldbereich im Südwesten des Plangebietes geeignete Strukturen vorgefunden.

2.3 Schutzgut Boden und Fläche

Schutzgut Boden

Bestand

Der Planbereich liegt in zwei verschiedenen Bodengroßlandschaften: Geestplatten und Endmoränen im Westen und Talsandniederungen und Urstromtäler im Osten. Die Bodeneinheit ist geprägt von Podsol-Braunerden aus Geschiebedecksanden über glazifluvialen Sanden. In Senken und Tälern bestehen Gley-Braunerden, z.T. auch Gleye mit geringmächtiger Torfdecke. Gemäß der Bodenkarte von Niedersachsen 1: 50.000 (BK 50) bestehen im Plangebiet zwei verschiedene Bodentypen. Im westlichen Bereich des Gebietes befindet sich ein „Mittlerer Podsol“, im Osten ein „Mittlerer Gley-Podsol“ (s. Abbildung 13) (LBEG 2020⁶).

Für den nördlichen Teil im Geltungsbereich des B-Plans Nr. 6 liegt ebenfalls „Mittlerer Podsol“ als Bodentyp vor (A.d.V.).

Die Böden im Plangebiet sind zum Großteil durch intensive ackerbauliche Nutzung geprägt. In Teilbereichen sind kleinere Gehölzbestände vorhanden, sodass von weitgehend natürlicher Bodenschichtung auszugehen ist. Die unversiegelten Böden erfüllen hier noch ihre Funktionen des Bodenauf- und Bodenwasserhaushaltes. Sie leisten im Rahmen ihrer physikalischen Standortmöglichkeiten einen Beitrag z.B. zur Versickerung von Niederschlagswasser, als Standorte für die Vegetation sowie als Lebensraum für die Fauna. Besondere bzw. extreme abiotische Standortfaktoren wie Nässe, Nährstoffarmut, Rohboden o.ä. sind nicht gegeben.

Hinweise auf Altlasten oder Altablagerungen sind im Plangebiet derzeit nicht bekannt (LBEG 2020⁷).

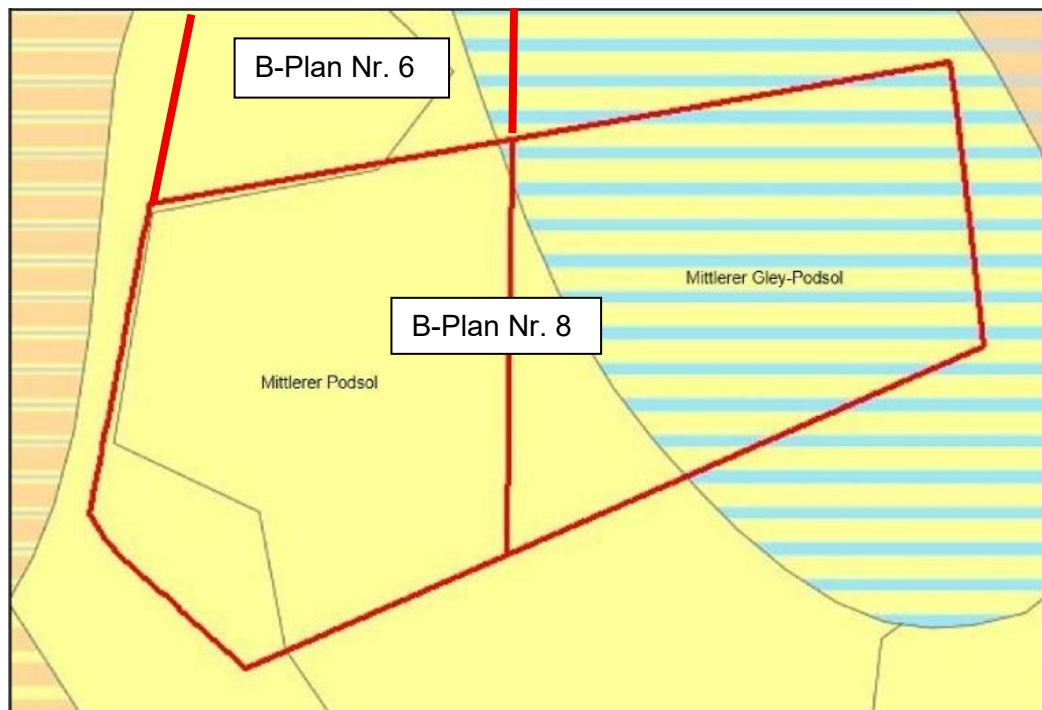


Abbildung 12: Auszug aus der Bodenkarte BK 50 (M: 1:50.000 i.O., bearbeitet)

⁶ NIBIS® Kartenserver (2025): *Bodenkarte BK 50*. - Landesamt für Bergbau, Energie und Geologie (LBEG), Hannover (abgerufen am 27.04.2020).

⁷ NIBIS® Kartenserver (2021): *Altlasten*. - Landesamt für Bergbau, Energie und Geologie (LBEG), Hannover (abgerufen am 27.05.2020).

Die natürliche Bodenfruchtbarkeit ist im gesamten Gebiet mit gering angegeben (LBEG 2020⁸).

Bewertung

Die Bedeutung von Böden ergibt sich u.a. aus ihren Standorteigenschaften, ihrer Verbreitung, Natürlichkeit sowie ihrer natur- und kulturhistorischen Bedeutung. Die Böden im Plangebiet weisen durch ihre Nutzung als Ackerböden voraussichtlich noch eine weitgehend natürliche Bodenschichtung auf, befinden sich jedoch durch die langjährige landwirtschaftliche Nutzung in einem deutlich anthropogen beeinflussten Zustand. Ihre Natürlichkeit ist daher als gering einzustufen.

Suchräume für besonders schutzwürdige Böden (Böden mit besonderen Standorteigenschaften, naturnahe Böden, seltene Böden, Böden mit kulturhistorischer, naturhistorischer oder geowissenschaftlicher Bedeutung oder hoher natürlicher Bodenfruchtbarkeit) sind im Plangebiet nicht bekannt (LBEG 2020⁹).

Die standortabhängige Verdichtungsempfindlichkeit der Böden ist mit geringer Empfindlichkeit im Osten, mit keiner Empfindlichkeit im Westen und mit einer sehr geringen Empfindlichkeit im Südwesten im Bereich der Wohnbebauung angegeben (LBEG 2020¹⁰).

Für die Böden im Plangebiet ist insgesamt eine allgemeine Bedeutung festzustellen.

Schutzgut Fläche

Das Schutzgut „Fläche“ ist im Zuge der Novellierung des UVP-Rechts als eigenständiges Schutzgut neben dem „Boden“ in die Liste der zu betrachtenden Schutzgüter aufgenommen worden. Dabei handelt es sich laut UVP-GESELLSCHAFT (2016: 224)¹¹ „weniger um ein Schutzgut als vielmehr um einen Umweltindikator, der die Inanspruchnahme von bisher in der Regel nicht versiegelter Bodenoberfläche - unabhängig von der Landnutzung oder der Qualität des Oberbodens - ausdrückt. Der Indikator Flächeninanspruchnahme zählt in Deutschland schon seit längerer Zeit zu den Indikatoren der Nationalen Nachhaltigkeitsstrategie“. Ein enger Sachzusammenhang mit dem Schutzgut Boden ist also gleichwohl gegeben.

Bestand

Der Planbereich umfasst insgesamt eine Größe von rd. 9,9 ha. Er entspricht somit 0,1 % des Gemeindegebietes von Neuenkirchen, das gemäß der GEMEINDE NEUENKIRCHEN (2020¹²) mit einer Fläche von rd. 97 km² angegeben ist.

Der Planbereich ist derzeit durch anthropogene Nutzungen u.a. in Form eines Intensivackers (rd. 7 ha), einer Lagerfläche (rd. 0,2 ha) sowie einer Wohnbebauung (rd. 0,2 ha) geprägt.

Bewertung

Um der Neuinanspruchnahme von Flächen entgegen zu wirken, ist in der „Deutschen Nachhaltigkeitsstrategie – Neuauflage 2016“ festgelegt worden, den Flächenverbrauch bis zum Jahr 2030 auf unter 30 ha/Tag zu verringern.

⁸ NIBIS® Kartenserver (2021): *Bodenfruchtbarkeit Auswertung BK 50*. - Landesamt für Bergbau, Energie und Geologie (LBEG), Hannover (abgerufen am 27.05.2020).

⁹ NIBIS® Kartenserver (2021): *Suchraum für schutzwürdige Böden (BK 50)*. - Landesamt für Bergbau, Energie und Geologie (LBEG), Hannover (abgerufen am 27.05.2020).

¹⁰ NIBIS® Kartenserver (2021): *Standortabhängige Verdichtungsempfindlichkeit*. - Landesamt für Bergbau, Energie und Geologie (LBEG), Hannover (abgerufen am 27.05.2020).

¹¹ UVP-GESELLSCHAFT (2016): Stellungnahme der UVP-Gesellschaft e.V. zum Entwurf des Bundesministeriums für Umwelt, Naturschutz, Bau und Reaktorsicherheit für ein Gesetz zur Modernisierung des Rechts der Umweltverträglichkeitsprüfung. In: UVP-report 30 (4): 222233 / 2016.

¹² GEMEINDE NEUENKIRCHEN (2020): Wir stellen uns vor – Zahlen, Daten, Fakten, <http://www.gemeinde-neuenkirchen.de/staticsite/sta-ticsite.php?menuid=13&topmenu=2>, abgerufen am 25.05.2020.

Die Niedersächsische Landesregierung hat sich im Rahmen der Nachhaltigkeitsstrategie für Niedersachsen (2017) das Ziel gesetzt, den Flächenverbrauch pro Tag bis zum Jahr 2030 auf maximal 4 Hektar zu begrenzen¹³. Gemäß LBEG (2017¹⁴) liegt der Flächenverbrauch in Niedersachsen derzeit (Stand 2015) bei ca. 9,5 ha pro Tag, wobei vorrangig (hochwertige) landwirtschaftliche Böden bebaut werden.

Als unbebaute Fläche mit großflächiger landwirtschaftlicher Nutzung kommt somit dem Plangebiet eine generelle Bedeutung für das Schutzgut zu. Nach § 1a Abs. 2 BauGB soll mit Grund und Boden sparsam und schonend umgegangen werden. Ferner sollen landwirtschaftlich genutzte Flächen nur im notwendigen Umfang umgenutzt werden und die Innenentwicklung Vorrang vor der Außenentwicklung haben.

2.4 Schutzgut Wasser

OBERFLÄCHENGEWÄSSER

Bestand

An der östlichen Grenze, größtenteils knapp außerhalb des Planbereiches, fließt der Delmsen Bach (Mehlandsbach), ein WRRL-Gewässer (DE_RW_DENI_24018)¹⁵. Ein Abschnitt dieses Gewässers befindet sich im Nordosten innerhalb des Plangebietes. Des Weiteren befinden sich im Plangebiet ein naturnahes nährstoffreiches Stillgewässer (SEZ) sowie mehrere kleine Gräben (FGR), die z.T. mitten in der Ackerfläche liegen.

Bewertung

Der Mehlandsbach wird als deutlich anthropogen beeinträchtigt eingeschätzt. Während der Biototypenerfassung wurde der Bach als stark begradigter Bach erfasst, der kürzlich ausgeräumt wurde. Sein chemischer Gesamtzustand ist schlecht, der ökologische Zustand unbefriedigend. Das Stillgewässer das sich im Süden des Plangebietes direkt an einem kleinen Gehölzbestand befindet ist hingegen ein gem. § 30 geschütztes Biotop, dem insbesondere aufgrund seiner Bedeutung als Amphibienhabitat (vgl. Kap. 2.2.2) eine besondere Bedeutung beizumessen ist. Für die kleinen Gräben im Gebiet ist aufgrund ihrer isolierten Lage in der landwirtschaftlichen Ackerfläche und den Stoffeinträgen aus der Bewirtschaftung (Düngemittel, Pestizide) keine besondere Bedeutung festzustellen.

¹³ NIEDERSÄCHSISCHES MINISTERIUM FÜR UMWELT, ENERGIE, BAUEN UND KLIMASCHUTZ (2018): Flächenverbrauch und Versiegelung. Artikel vom 12.12.2018, <https://www.umwelt.niedersachsen.de/umweltbericht/boden/versiegelung/versiegelung-88818.html>, abgerufen am 14.01.2020.

¹⁴ LBEG - LANDESAMT FÜR BERGBAU, ENERGIE UND GEOLOGIE (Hrsg.) (2017): Flächenverbrauch und Bodenversiegelung in Niedersachsen. Geoberichte 24, Hannover 2017.

¹⁵ NIEDERSÄCHSISCHES MINISTERIUM FÜR UMWELT, ENERGIE, BAUEN UND KLIMASCHUTZ (Hrsg.) (2020): Umweltkartenserver Niedersachsen – Wasserrahmenrichtlinie: WRRL Grundlagendaten – Fließgewässer (WRRL), <https://www.umweltkarten-niedersachsen.de>, abgerufen am 26.05.2020

GRUNDWASSER

Bestand

Das Plangebiet liegt im Bereich des Grundwasserkörpers „Wümme Lockergestein links“¹⁶. Als Grundwasserleitertyp ist im NIBIS-Kartenserver ein Grundwassergeringleiter angegeben. Bei diesem können Gesteine mit sehr geringen effektiven Hohlraumanteilen Grundwasser nur in geringem Maße speichern oder weiterleiten¹⁷. Das Schutzpotenzial der Grundwasserüberdeckung ist in einem kleinen Bereich im Norden des Gebietes mit mittel und im restlichen Gebiet mit hoch angegeben¹⁸.

In der Hydrogeologischen Karte von Niedersachsen 1:200.000 (HÜK200) ist die Lage der Grundwasseroberfläche im Plangebiet zwischen >55 bis 60 m NHN verzeichnet¹⁹. Im Hinblick auf die im digitalen Geländemodell 1:5.000 angegebenen Geländehöhen (62,1 bis 63,9 m NN)²⁰ bestehen im Plangebiet somit theoretische Grundwasserflurabstände zwischen 2,1 m (minimal) und 8,9 m (maximal).

Die durchschnittliche jährliche Grundwasserneubildung beträgt im Großteil des Plangebietes > 300 – 350 mm/a und im östlichen Bereich zwischen 50 und 250 mm/a²¹.

Bewertung

Für das Schutzgut Grundwasser ist im Plangebiet insgesamt eine allgemeine Bedeutung festzustellen. Die mengenmäßige Grundwasserneubildung liegt in der Mitte bzw. im unteren Drittel der Messskala. Der Grundwassergeringleiter kann gem. NIBIS mit sehr geringen effektiven Hohlraumanteilen Grundwasser nur in geringem Maße speichern oder weiterleiten.

Aufgrund der räumlichen Nähe zum Trinkwasserschutzgebiet Delmsen besteht für das Schutzgut Grundwasser insgesamt eine besondere Bedeutung.

Das nicht verunreinigte Oberflächenwasser ist im festgesetzten GE durch geeignete bauliche Maßnahmen (z.B. Mulden-Rigolen-Systeme) auf den jeweiligen Grundstücksflächen zurückzuhalten und zur Versickerung zu bringen. Sollte eine Versickerung nicht möglich sein, so ist eine gedrosselte und dosierte Ableitung des anfallenden Oberflächenwassers an die angrenzenden Entwässerungsgräben derart vorzusehen, dass lediglich die natürliche Abfluss-Spende des derzeit un bebauten Geländes abgegeben wird.

Das innerhalb der festgesetzten GEE-Gebiete auf den versiegelten Flächen anfallende und nicht schädlich verunreinigte Oberflächenwasser ist an das innerhalb der festgesetzten Fläche für die Regelung des Wasserabflusses vorhandenen Regenrückhaltebecken abzuleiten.

¹⁶ NIEDERSÄCHSISCHES MINISTERIUM FÜR UMWELT, ENERGIE, BAUEN UND KLIMASCHUTZ (Hrsg.) (2020): Umweltkartenserver Niedersachsen – Wasserrahmenrichtlinie: WRRL Grundlagendaten – Grundwasserkörper (WRRL), <https://www.umweltkarten-niedersachsen.de>, aufgerufen am 26.05.2020

¹⁷ LBEG - LANDESAMT FÜR BERGBAU, ENERGIE UND GEOLOGIE (Hrsg.) (2020): NIBIS Kartenserver (Niedersächsisches Bodeninformationssystem) – Hydrogeologie: Grundwasserleitertypen der oberflächennahen Gesteine 1: 500.000 (HÜK500), <https://nibis.lbeg.de/cardomap3/>, abgerufen am 26.05.2020.

¹⁸ LBEG - LANDESAMT FÜR BERGBAU, ENERGIE UND GEOLOGIE (Hrsg.) (2020): NIBIS Kartenserver (Niedersächsisches Bodeninformationssystem) – Hydrogeologie: Schutzpotenzial der Grundwasserüberdeckung 1: 200.000 (HÜK200), <https://nibis.lbeg.de/cardomap3/>, abgerufen am 26.05.2020.

¹⁹ LBEG - LANDESAMT FÜR BERGBAU, ENERGIE UND GEOLOGIE (Hrsg.) (2020): NIBIS Kartenserver (Niedersächsisches Bodeninformationssystem) – Hydrogeologie: Lage der Grundwasseroberfläche 1: 200.000 (HÜK200), <https://nibis.lbeg.de/cardomap3/>, abgerufen am 26.05.2020.

²⁰ LBEG - LANDESAMT FÜR BERGBAU, ENERGIE UND GEOLOGIE (Hrsg.) (2020): NIBIS Kartenserver (Niedersächsisches Bodeninformationssystem) – Reliefkarten: Höhen und Bathymetrie (ohne anthrop. Formen), <https://nibis.lbeg.de/cardomap3/>, abgerufen am 26.05.2020.

²¹ LBEG - LANDESAMT FÜR BERGBAU, ENERGIE UND GEOLOGIE (Hrsg.) (2020): NIBIS Kartenserver (Niedersächsisches Bodeninformationssystem) – Hydrogeologie: Grundwasserneubildung mGrowa18 1: 50.000 – 30-jährige Jahresmittelwerte – Grundwasserneubildung 19812010, <https://nibis.lbeg.de/cardomap3/>, abgerufen am 26.05.2020.

2.5 Schutzgut Klima/Luft

Bestand

Der Planbereich liegt in der klimaökologischen Region „Geest- und Bördebereich“, die durch einen relativ hohen Luftaustausch und einen mäßigen Einfluss des Reliefs auf die lokalen Klimafunktionen gekennzeichnet ist. Die Ausbildung von klimaökologisch relevanten, landschaftsgebundenen Strömungssystemen erhält in dieser Region eine zunehmende Bedeutung. Charakteristisch sind z.T. weiträumige Entstehungs- und Einzugsgebiete der Kalt- und Frischluft. Bioklimatische und lufthygienische Belastungssituationen entstehen hier hauptsächlich im Bereich größerer Siedlungsräume und bedeutender Emittenten wie z.B. Hauptverkehrsstraßen (MOSIMANN et al. 1999²²).

Die Jahresniederschläge liegen im Plangebiet bei durchschnittlich 779 mm, wobei in den Sommermonaten im Mittel etwas mehr Niederschlag (408 mm) fällt als in den Wintermonaten (371mm)²³. Die durchschnittliche Jahresmitteltemperatur liegt bei 8,5 Grad Celsius²⁴.

Die jährliche klimatische Wasserbilanz ist mit rd. 237 mm als hoher Überschuss angegeben²⁵.

Im Plangebiet ist derzeit von weitgehendem Offenlandklima auszugehen mit den umliegenden großflächigen Acker- sowie Grünlandbereichen. Erwähnenswert sind hier insbesondere die Waldbereiche im Süden des Plangebietes, die zur allgemeinen Frisch- und Kaltluftentstehung beitragen. Das Gelände im Plangebiet ist flach ausgebildet und hat nur geringe Höhenunterschiede. Im Umfeld befinden sich keine größeren Erhebungen oder Senken. Beeinträchtigungen für das Lokalklima und die Lufthygiene können im Plangebiet durch Emissionen und Wärmeabstrahlung der im unmittelbaren räumlichen Umfeld bestehenden Verkehrs- und Gewerbeflächen entstehen, sowie temporär aus dem landwirtschaftlichen Betrieb infolge von Staubentwicklung und Geruchsimmissionen.

Bewertung

Aufgrund der Lage am Ortsrand bzw. innerhalb der Offenlandschaft sowie der umliegenden Strukturen und Nutzungen wird für den Planbereich und sein Umfeld von hinreichend guter Luftqualität ausgegangen. Ein negativer Einfluss auf die Luftqualität kann im Planbereich von der Bundesstraße und in geringerem Maße auch von den bereits vorhandenen gewerblichen Flächen ausgehen. Positiven Einfluss auf das Klima üben die das Plangebiet in südlicher Richtung umgebenden Waldgebiete aus. Für die im Planbereich befindlichen Freiflächen ist deshalb eine allgemeine Funktion für das Lokalklima festzustellen.

²² MOSIMANN, T., FREY, T. & TRUTE P. (1999): Schutzgut Klima/Luft in der Landschaftsplanung. Inform.d. Naturschutz Niedersachs., 19. Jg. Nr. 4, S. 201-276.

²³ LBEG - LANDESAMT FÜR BERGBAU, ENERGIE UND GEOLOGIE (Hrsg.) (2020): NIBIS Kartenserver (Niedersächsisches Bodeninformationssystem) – Klima und Klimawandel: Beobachtungsdaten (1961-1990) - Niederschlag, <https://nibis.lbeg.de/cardomap3/>, abgerufen am 26.05.2020.

²⁴ LBEG - LANDESAMT FÜR BERGBAU, ENERGIE UND GEOLOGIE (Hrsg.) (2020): NIBIS Kartenserver (Niedersächsisches Bodeninformationssystem) – Klima und Klimawandel: Beobachtungsdaten (1961-1990) - Temperatur, <https://nibis.lbeg.de/cardomap3/>, abgerufen am 26.05.2020.

²⁵ LBEG - LANDESAMT FÜR BERGBAU, ENERGIE UND GEOLOGIE (Hrsg.) (2020): NIBIS Kartenserver (Niedersächsisches Bodeninformationssystem) – Klima und Klimawandel: Beobachtungsdaten (1961-1990) - Klimatische Wasserbilanz, <https://nibis.lbeg.de/cardomap3/>, abgerufen am 26.05.2020.

2.6 Wirkungsgefüge zwischen den Schutzgütern

Unter Wirkungsgefüge versteht man die naturgesetzlich geregelte Zusammenwirkung der Elemente (z. B. Boden, Wasser, Luft) und Komponenten (z.B. Klima, Lebensgemeinschaften) in einer funktionellen Einheit des Geokomplexes, heute auch als Geoökosystem mit Speichern, Reglern und Prozessen beschrieben²⁶. Die Funktionsfähigkeit der einzelnen Schutzgüter bzw. deren Einschränkung oder Beeinträchtigung beeinflusst daher auch immer die Funktionsfähigkeit des gesamten Naturhaushaltes aufgrund des Wirkungsgefüges.

Für das Plangebiet kann das Wirkungsgefüge der Schutzgüter durch anthropogene Einflüsse (landwirtschaftliche und gärtnerische Nutzung) bereits als beeinträchtigt angesehen werden.

Durch die Bauleitplanung wird Bodenversiegelungen vorbereitet, die Auswirkungen insbesondere auf das Schutzgut Boden, aber auch das Schutzgut Wasser haben wird. Dies hat wiederum Auswirkungen auf das Wirkungsgefüge der Schutzgüter Flora und Fauna.

Trotz der zu erwartenden hohen Bodenversiegelung durch gewerbliche Gebäude, Lagerflächen und Verkehrswegegebenden Eingrünung (Gehölzpflanzungen) kann mit den umfangreichen Kompensationsmaßnahmen auf den Flächen für Maßnahmen zum Schutz, zur Pflege und zur Entwicklung von Boden, Natur und Landschaft wie z.B. dem Erhalt von Gehölzstrukturen, Anlage von Streuobstwiesen, Entwicklung von extensiv genutztem Grünland, Realisierung eines naturnahen Regenrückhaltebeckens, Ersatz von Waldflächen durch Neuaufforstung sowie artenschutzrechtlichen Maßnahmen die Auswirkungen der Eingriffe kompensiert und in räumlichen Zusammenhang ausgeglichen bzw. ersetzt werden.

Somit ist nicht mit einer relevanten Beeinträchtigung des Wirkungsgefüges innerhalb der Schutzgüter zu rechnen.

2.7 Schutzgut Landschaftsbild

Bestand

Das Plangebiet liegt zwischen den beiden Ortschaften Brochdorf und Delmsen und ist fast vollständig von landwirtschaftlichen Strukturen umgeben. Im Westen schließt sich eine gewerbliche Fläche an, im Norden schließen sich landwirtschaftliche Flächen an (A.d.V.). Die Landschaft im Plangebiet ist durch die ackerbauliche Nutzung geprägt, entlang der B 71 und auf den Grenzen des Plangebietes bestehen größere Gehölzbestände. Das Relief fällt von West (ca. 63,9 mNN) nach Ost (ca. 62,1 mNN) leicht ab.

Die Landschaft innerhalb des Planbereiches wird von der landwirtschaftlichen Nutzung beherrscht. Im südlichen Teil des Bereiches sind eine Lagerfläche, die verschiedene Materialien sowie Maschinen und Fahrzeuge beherbergt, mit angrenzender Wohnbebauung sowie ein extensives Grünland im Osten eingeschlossen. Besonders im nordöstlichen Bereich wurde während der Biotopypenkartierung eine starke Verschmutzung der Landschaft durch Styroporplatten und – Kleinteile beobachtet.

Es besteht keine freie Sicht auf die B 71, da diese von einem breiten, weg begleitenden Gehölz abgeschirmt wird. Zu den angrenzenden landwirtschaftlichen Flächen im Norden, Osten und Süden des Plangebietes bestehen verhältnismäßig freie Sichtbeziehungen. Die Lagerfläche im Nordwesten ist durch eine schmale, lückenhafte Gehölzreihe nur leicht abgeschirmt.

²⁶ www.spektrum.de/lexikon/geowissenschaften/ abgerufen am 11.03.2018)

Bewertung

Die Bewertung des Landschaftsbildes orientiert sich an den Darstellungen des LRP des Landkreises Heidekreis. Laut diesem wird dem Planbereich eine hohe Bewertung der Landschaftsbildeinheiten beigemessen.

Beeinträchtigungen für das Landschaftserleben bestehen im Plangebiet vor allem visuell durch die Verkehrs- und Gewerbeflächen sowie akustisch durch die Geräuschimmissionen der angrenzenden B 71.

Unverstellte Blickbeziehungen bestehen im Plangebiet hauptsächlich nach Nordosten (lückige Gehölzreihen) und Osten. Aufgrund der guten Einsehbarkeit bestehen hier erhöhte Empfindlichkeiten gegenüber visueller Störwirkungen (technische Überformungen).

2.8 Biologische Vielfalt (Biodiversität)

Bestand

Unter biologischer Vielfalt, auch Biodiversität genannt, versteht man die Vielfalt der Ökosysteme, die Vielfalt der Arten sowie die genetische Vielfalt innerhalb der Arten. Die heutige biologische Vielfalt hat sich im Laufe der Erdgeschichte entwickelt und hat zu artenreichen und hochkomplexen Ökosystemen in den Weltmeeren und auf den Kontinenten geführt. Für die Menschen ist die Biodiversität ein Garant für Lebensqualität und eine der wichtigsten Lebens- und Überlebensgrundlagen, sie profitieren und leben von der biologischen Vielfalt und sind ein Teil davon (aus: Bayerische Akademie für Naturschutz und Landschaftspflege 2017²⁷). Die Bewahrung der Artenvielfalt ist eines der zentralen Ziele des Naturschutzes. Damit wird auch der Erhalt der Vielfältigkeit der Ökosysteme, also der Lebensräume der Arten verstanden.

Bewertung

Die biologische Vielfalt (Biodiversität) des Plangebietes ist durch das Nebeneinander von Ackerfläche, Grünlandflächen sowie Gehölzstrukturen insgesamt als mittel zu werten. Das Plangebiet ist noch teilweise unversiegelt und durch seine relativ ungestörte Lage und teilweise extensive Pflege Lebensraum für Pflanzen und Tiere.

Durch den hohen Versiegelungsgrad innerhalb der Gewerbeflächen (GRZ von 0,8 bzw. 0,5 mit 50 % Überschreitung = 0,75) wird die biologische Vielfalt massiv reduziert.

Dafür wird auf den benachbarten Maßnahmenflächen durch eine Vielzahl von einzelnen Maßnahmen die biologische Vielfalt deutlich erhöht und somit für einen gewisse Ausgleich innerhalb des gesamten Plangebiets gesorgt.

2.9 Erhaltungsziele und der Schutzzweck der Natura 2000-Gebiete

Das Netz Natura 2000 besteht aus den Gebieten der Fauna-Flora-Habitatrichtlinie (FFH-Richtlinie, vom 21. Mai 1992, 92/43/EWG) und der Vogelschutzrichtlinie (vom 2. April 1979, 79/409/EWG). Die sogenannten FFH-Gebiete werden auch als Gebiete gemeinschaftlicher Bedeutung (GGB) bzw. Special Areas of Conservation (SAC) bezeichnet. Die Vogelschutzgebiete werden als besondere Schutzgebiete bzw. Special Protected Areas (SPA) bezeichnet.

²⁷ <https://www.anl.bayern.de> (abgerufen am 24.11.2020)

Sie werden nach EU-weit einheitlichen Standards ausgewählt und unter Schutz gestellt.²⁸

Innerhalb des Plangebiets und der näheren Umgebung sind keine Natura 2000-Gebiete vorhanden. Beeinträchtigungen können ausgeschlossen werden, sodass auf weitere Betrachtungen verzichtet werden kann.

2.10 Umweltbezogene Auswirkungen auf den Menschen und die Bevölkerung

Bestand

Der Planbereich liegt nördlich von Neuenkirchen zwischen den beiden Orten Brochdorf im Nordwesten und Delmsen im Südosten. Die Fläche wird derzeit überwiegend intensiv ackerbaulich genutzt und von der B 71 (Übergang Brochdorfer Straße in Rotenburger Straße) im Südwesten begrenzt. Nach Süden und Osten wird der Bereich von weiteren landwirtschaftlichen Flächen umschlossen und zusätzlich vom Delmser Bach im Osten begrenzt, bzw. befindet er sich zum Teil innerhalb des Planbereiches. Zur nächsten Wohnbebauung im Osten besteht ein Abstand von ca. 200 m, das Gebiet ist teilweise durch zwischenliegenden Gehölzbewuchs optisch abgegrenzt.

Fuß- und Radwege oder sonstige Erholungsinfrastrukturelemente finden sich im Plangebiet selbst nicht. Lediglich entlang der B 71 verläuft straßenparallel, auf der dem Plangebiet zugewandten Seite, ein Rad-/Fußweg.

Beeinträchtigungen für das Schutzgut bestehen im Plangebiet aktuell durch den Verkehr, insb. auf der B 71 (Lärm, Luftschadstoffe, Zerschneidungswirkung und geringe Aufenthaltsqualitäten), durch die direkt angrenzenden Gewerbenutzungen (u.a. Biogasanlage in rd. 400 m im Norden des Plangebietes) sowie zeitweise durch die landwirtschaftliche Nutzung (Geruchs- und Lärmemissionen, Staubentwicklung).

Bewertung

Die Wohnbebauung im Südwesten des Planbereiches an der B 71 ist i.S.d. BImSchG als besonders schutzbedürftige Nutzung anzusprechen und daher von besonderer Bedeutung bzw. Empfindlichkeit hinsichtlich potenzieller Belastungen durch Lärm etc. Den übrigen Flächen sowie dem Planbereich ist aus Schutzgutsicht keine bzw. eine allgemeine Bedeutung beizumessen. Für die Erholungsfunktion hat das Gebiet ebenfalls keine besondere Bedeutung.

Im Bebauungsplan werden Emissionskontingente für die einzelnen Gewebegebietsflächen festgesetzt, die max. emittiert werden dürfen.

Tabelle 5: Emissionskontingente tags und nachts in dB(A)

| Teilfläche | LEK, tags | LEK, nachts |
|--------------|-----------|-------------|
| GE | 65 | 50 |
| GEE 1 | 60 | 50 |
| GEE 2 | 60 | 45 |
| GEE 3/GEE 3* | 62 | 47 |
| GEE 4 | 62 | 49 |

²⁸ Deutschlands-Natur.de (abgerufen am 26.03.2018)

Zudem werden durch entsprechende Festsetzungen zum Immissionsschutz in den eingeschränkten Gewerbegebieten GEE 1 bis 4 Schutzmaßnahmen getroffen, die das gesunde Wohnen (Betriebswohnen) und Arbeiten gewährleistet.

2.11 Umweltbezogene Auswirkungen Kultur- und sonstige Sachgüter

Kultur- und sonstige Sachgüter umfassen Zeugnisse menschlichen Handelns von ideeller, geistiger und materieller Natur, die für die Geschichte des Menschen bedeutsam sind oder waren. Unter dem Schutzgut sind insbesondere Kultur-, Bau- und Bodendenkmale, historische Kulturlandschaften und Landschaftsteile von besonders charakteristischer Eigenart zu fassen.

Bestand

Im Planbereich und dessen Umfeld befinden sich zahlreiche archäologische Fundstellen unter denen insbesondere ein Grabhügelfeld zu nennen ist. Im östlichen Teil des Planbereiches, der als Fläche für Maßnahmen für Natur und Landschaft ausgewiesen wird, ist ein Grabhügel in das Verzeichnis der Kulturdenkmale (§ 4 NDSchG) eingetragen. Dieser ist vor jeglicher Zerstörung zu schützen.

Im restlichen Planbereich ist ebenfalls mit dem Auftreten von Kulturdenkmälern zu rechnen. Es ist daher aus denkmalfachlicher Sicht erforderlich, das Areal durch Prospektionen, die den Erdarbeiten vorangestellt werden, auf mögliche archäologische Bodenfunde zu überprüfen.

Bewertung

Aufgrund des potenziellen Auftretens von Bodenfunden ist im Planbereich eine besondere Bedeutung für das Schutzgut vorab nicht auszuschließen.

Es wird darauf hingewiesen, dass ur- oder frühgeschichtliche Bodenfunde wie etwa Keramikscherben, Steingeräte oder Schlacken sowie Holzkohleansammlungen, Bodenverfärbungen oder Steinkonzentrationen, die bei den geplanten Bau- und Erdarbeiten gemacht werden, gem. § 14 Abs. 1 NDSchG auch in geringer Menge meldepflichtig sind. Bodenfunde und Fundstellen sind nach § 14 Abs. 2 NDSchG bis zum Ablauf von vier Werktagen nach der Anzeige unverändert zu lassen bzw. für ihren Schutz ist Sorge zu tragen, wenn nicht die Denkmalschutzbehörde die Fortsetzung der Arbeiten gestattet.

Der Bebauungsplan erläutert in seinen Hinweisen ausführlich die bodenkundliche Prospektion, die unter Begleitung und Abstimmung der Unteren Denkmalbehörde erforderlich wird und im Zuge der Erdarbeiten im Geltungsbereich durch eine archäologische Grabungsfirma durchgeführt und einem Sachverständigen begleitet werden muss (Hinweise Nr. 2 Archäologischer Denkmalschutz).

2.12 Wechselwirkungen

Die nach Vorgaben des Baugesetzbuches zu betrachtenden Schutzgüter beeinflussen sich gegenseitig in unterschiedlichem Maße. Dabei sind Wechselwirkungen zwischen den Schutzgütern sowie Wechselwirkungen aus Verlagerungseffekten und komplexe Wirkungszusammenhänge unter den Schutzgütern zu betrachten.

Tabelle 6: Wechselwirkungen zwischen den Schutzgütern

| ↓ | Menschen, menschliche Gesundheit | Pflanzen / Tiere / biologische Vielfalt | Boden | Fläche | Wasser | Klima/Luft | Landschaft | Kulturelles Erbe |
|-------------------------------------|--|---|---|--|---|---|--|---|
| Menschen, menschliche Gesundheit | | Wertvoller Bestandteil des Lebensumfeldes, als natürlich und schön wahrgenommen | Ertragsfähigkeit; Schadstoffbelastung wirkt auf menschl. Gesundheit | Grundlage für anthropogene Nutzung (Produktionsstätte) | Trinkwasser, Überschwemmungen | Luftqualität, immissions-ökologische Austauschfunktionen | Erholungsraum, kulturhistorische Bedeutung, Heimat | Informationsgut kulturhistorisches Erbe |
| Pflanzen/Tiere/biologische Vielfalt | Mensch als eingreifender Faktor (beeinträchtigend / regulierend / konservatorisch) | | Lebensraumstätte | Lebensraumstätte | Lebensgrundlage | Luftqualität, klimatische Prozesse als Einflussgröße auf den Lebensraum | Natürlicher Lebensraum | |
| Boden | | Einfluss auf Bodengefüge / -chemie / -entstehung, Erosionsschutz | | | Einfluss auf Bodenwasserhaushalt, Eintrag von Schadstoffen, Erosion | Erosion | | |
| Fläche | | Einfluss auf Ausstattung und Nutzung | Grundlage für Art der Nutzung | | | | Einfluss auf Nutzung | |
| Wasser | | Einfluss auf Gewässergüte / -chemie | Wasserspeicher und -filter, Versickerung | | | | | |
| Klima/Luft | | Temperatur, Luftreinhaltung / Luftverunreinigung | Adsorption von Luftschadstoffen durch den Boden | | | | Bioklimatische und lufthygienische Einflüsse | |
| Landschaft | | Beitrag zur Vielfalt und ökologischen Funktion des Naturhaushaltes | | Landschaftserleben | Beitrag zum Landschaftsbild | Landschaftserleben | | Beitrag zum Landschaftsbild |
| Kulturelles Erbe | | | Archivfunktion | Träger von Sach- und Kulturgütern | | | | |

Hierdurch soll sichergestellt werden, dass sich gegenseitig verstärkende oder addierende Effekte berücksichtigt werden. So stellt der Boden Lebensraum und Nahrungsgrundlage für verschiedene Faunengruppen wie z.B. Vögel oder Säugetiere dar, sodass bei einer Versiegelung nicht nur der Boden mit seinen umfangreichen Funktionen verloren geht, sondern auch Auswirkungen auf das Schutzgut Pflanzen und Tiere zu erwarten sind.

Negative, sich verstärkende Wechselwirkungen, die über das Maß der bisher durch das Vorhaben ermittelten Auswirkungen hinausgehen, sind nicht zu prognostizieren.

3 Entwicklungsprognose des Umweltzustandes

3.1 Entwicklung des Umweltzustandes bei Nichtdurchführung der Planung – Nullvariante

Bei Nichtdurchführung der Planung würden die beiden rechtskräftigen Bebauungspläne in Kraft bleiben und könnten entsprechend ihrer Festsetzungen umgesetzt werden.

Die Boden- und Grundwasserverhältnisse würden sich bei Nichtdurchführung der Planung nicht verändern. Die Baum-/Strauch-Hecke, die entfernt werden muss, würde erhalten bleiben.

3.2 Entwicklung des Umweltzustandes bei Durchführung der Planung

Gemäß Anlage 1 Nr. 2 Buchstabe b zum BauGB ist eine Prognose über die Entwicklung des Umweltzustandes bei Durchführung der Planung zu erstellen. Hierzu sind, soweit möglich, insbesondere die möglichen erheblichen Auswirkungen des Vorhabens während der **Bau- und Betriebsphase** auf die Umweltbelange nach § 1 Abs. 6 Nr. 7 Buchstabe a bis i zu beschreiben.

Die voraussichtlichen umweltrelevanten Auswirkungen bzw. Wirkfaktoren werden nach ihren Ursachen in zwei Gruppen unterschieden:

- baubedingte Wirkungen, d. h. temporäre Wirkungen, die während der Bauphase auftreten,
- betriebsbedingte Wirkungen, d. h. dauerhafte Wirkungen, die durch den Betrieb und die Unterhaltung der Biogasanlage verursacht werden.

Aus dem geplanten Vorhaben ergeben sich keine relevanten Veränderungen des Umweltzustandes zum derzeit bestehenden Basisszenario. Wesentliche Wirkfaktoren sind die zusätzliche Flächeninanspruchnahme, der Wegfall einer Heckenstruktur und der damit verbundene Verlust bzw. vielmehr die weitere Veränderung von Lebensräumen für Pflanzen und Tiere sowie die Versiegelung des Bodens. Folgende Auswirkungen auf den Umweltzustand sind durch die 1. Änderung und Erweiterung des Bebauungsplans zu erwarten:

Tabelle 7: Baubedingte Auswirkungen

| Auswirkungen infolge... | Prognose über die Entwicklung des Umweltzustandes |
|---|---|
| des Baus der geplanten Vorhaben, soweit relevant einschließlich Abrissarbeiten | Inanspruchnahme von ca. 13 ha Fläche, die aber bereits rechtskräftig z.T. als GE-Flächen festgesetzt sind. Temporäre Inanspruchnahme von randlich gelegenen Flächen während des Baubetriebs, temporäre Beeinträchtigung der Schutzgüter Tiere, Pflanzen, Boden, Fläche und Wasser Abrissarbeiten finden nicht statt. |
| der Nutzung natürlicher Ressourcen, insbesondere Fläche, Boden, Wasser, Tiere, Pflanzen, biologische Vielfalt (wobei soweit möglich die nachhaltige Verfügbarkeit dieser Ressourcen zu berücksichtigen ist) | geringe Auswirkungen zu erwarten, da es sich um die Änderung und Erweiterung bestehender B-Pläne handelt. Durch die Teilaufhebung einer GE-Fläche wird wieder landwirtschaftliche Nutzfläche frei. Nutzung von Ressourcen wie Bodenfläche als Lagerplatz sind während der Bauphase von temporärer Natur, verbleiben jedoch durch den weiteren Betrieb auf der Fläche. |
| Art und Menge an Emissionen von Schadstoffen, Lärm, Erschütterungen, Licht, Wärme und Strahlung sowie der Verursachung von Belästigungen | Aus Schall-, Licht- und Staubimmissionen kann ein Meideverhalten bestimmter Arten resultieren. Durch die Baufeldräumung kann es grundsätzlich zu einer Zerstörung oder Schädigung von Fortpflanzungs- und Ruhestätten von Tieren kommen. Das Schutzgut Mensch wird durch die Bauarbeiten temporär beeinträchtigt. Diese sind zeitlich begrenzt und unvermeidbar. |
| Art und Menge der erzeugten Abfälle | Die Art und Menge der erzeugten Abfälle kann nicht quantifiziert werden, aber bei sachgerechter Lagerung und Entsorgung der anfallenden Abfälle über das Wertstoffsystem sind keine Auswirkungen für die Schutzgüter zu erwarten. |
| Risiken für die menschliche Gesundheit, das kulturelle Erbe oder die Umwelt (z.B. durch Unfälle oder Katastrophen) | Das Schutzgut Mensch wird durch die Bauarbeiten temporär beeinträchtigt. Sie sind zeitlich begrenzt und unvermeidbar. Unfälle während des Baubetriebes sind nicht auszuschließen, Unfälle und Katastrophen, welche zu erheblichen Auswirkungen für die Schutzgüter führen könnten, sind eher unwahrscheinlich. |
| der Kumulierung mit den Auswirkungen benachbarter Plangebiete | Im Umfeld sind weitere rechtskräftige Bebauungspläne vorhanden, woraus kumulierende Wirkungen während der Bauphase erwartet werden können. |
| der Auswirkungen auf das Klima | Während der Bauphase sind Abwärme und Emission von luftverunreinigenden Stoffen durch den Baubetrieb, wie z.B. durch den Einsatz von Baufahrzeugen, zu erwarten. Diese sind aufgrund des CO ² -Ausstoßes klimarelevant. Die produzierten CO ² -Konzentrationen durch das geplante Vorhaben allein wirken sich nicht erheblich auf das Klima aus. Relevant ist die Summe aller verursachten Treibhausgase, welche erhebliche Auswirkungen auf das Klima haben. |
| der Anfälligkeit des Vorhabens infolge des Klimawandels | Vermehrte Starkregenereignisse oder aber auch starke Trockenheit können den Baubetrieb beeinträchtigen. |

| Auswirkungen infolge... | Prognose über die Entwicklung des Umweltzustandes |
|---------------------------------------|--|
| der eingesetzten Techniken und Stoffe | Die durch den Baustellenbetrieb verursachten Auswirkungen können bei Gewährleistung einer fachgerechten Entsorgung der Bau- und Betriebsstoffe, dem sachgerechten Umgang mit Ölen und Treibstoffen, der regelmäßigen Wartung von Baufahrzeugen sowie einer ordnungsgemäßen Lagerung wassergefährdender Stoffe als unerheblich eingestuft werden. Es wird davon ausgegangen, dass der Baubetrieb nach dem neuesten Stand der Technik erfolgt. |

Tabelle 8: Betriebsbedingte Auswirkungen

| Auswirkungen infolge... | Prognose über die Entwicklung des Umweltzustandes |
|---|--|
| des Vorhandenseins der geplanten Vorhaben | Flächeninanspruchnahme von ehemals landwirtschaftlich genutzten Flächen von ca. 13 ha. Relevant sind aber die bereits rechtskräftigen B-Pläne. Keine erheblichen Auswirkungen zu erwarten, da im Plangebiet bereits Baurecht vorliegt. |
| der Nutzung natürlicher Ressourcen, insbesondere Fläche, Boden, Wasser, Tiere, Pflanzen, biologische Vielfalt (wobei soweit möglich die nachhaltige Verfügbarkeit dieser Ressourcen zu berücksichtigen ist) | Geringfügig zusätzliche Versiegelung von Boden und damit Veränderungen im Wasserhaushalt, zusätzliche Veränderung der Lebensraumbedingungen für Tiere und Pflanzen, weitere Reduzierung der biologischen Vielfalt. Wegfall von Teilen einer bereits festgesetzten Waldfläche, Verlust einer Baum-/Strauch-Hecke. Erhebliche Auswirkungen sind nicht zu erwarten. |
| Art und Menge an Emissionen von Schadstoffen, Lärm, Erschütterungen, Licht, Wärme und Strahlung sowie der Verursachung von Belästigungen | Schallpegel sind in den zukünftigen GE und GEE 1-4 begrenzt. Lichtemissionen werden in den örtl. Bauvorschriften geregelt. Vorbelastungen bestehen bereits durch vorhandene gewerbliche Nutzung. Das Schutzgut Mensch kann durch Schallemissionen und Gerüche beeinträchtigt werden. Es werden Regelungen für gesundes Wohnen festgesetzt. |
| Art und Menge der erzeugten Abfälle | Durch den Betrieb der Biogasanlage sind spezifische Abfälle zu erwarten, die im Zusammenhang mit der Erzeugung von Biogas stehen. Insbesondere entstehen Gärreste als Abfallprodukt. Diese werden als landwirtschaftlicher Dünger im zulässigen Rahmen eingesetzt. Inwiefern Gärreste mit gesundheitsschädlichen Keimen belastet und eine Gefahr für die Umwelt darstellen ist zum jetzigen Zeitpunkt allgemein unklar. Es wird davon ausgegangen, dass wenn alle erforderlichen Prozesse zur Sterilisierung des Gärguts eingehalten werden, keine erheblichen Auswirkungen zu erwarten sind. |
| Risiken für die menschliche Gesundheit, das kulturelle Erbe oder die Umwelt (z.B. durch Unfälle oder Katastrophen) | Risiken für die menschliche Gesundheit, das kulturelle Erbe oder die Umwelt, insbesondere die Gefahr der Havarie, bestehen durch die Art der gewerblich festgesetzten Nutzungen nicht. |
| der Kumulierung mit den Auswirkungen benachbarter Plangebiete | Im Umfeld sind weitere rechtskräftige Bebauungspläne vorhanden, woraus kumulierende Wirkungen in Bezug auf Verkehrsentwicklung, Flächenversiegelung, klimatische Auswirkung erwartet werden können. |
| der Auswirkungen auf das Klima | Bauliche Anlagen erzeugen Abwärme und Emission von luftverunreinigenden Stoffen, diese können im Zusammenhang mit einer dicht bebauten Umgebung klimatische und lufthygienische Veränderungen verursachen. Die Flächenversiegelung in Gewerbegebieten ist hoch. Die umfangreichen Maßnahmenflächen kompensieren durch Gehölzpflanzungen und Aufwertung landwirtschaftlicher Fläche teilweise klimarelevante Beeinträchtigungen. |
| der Anfälligkeit des Vorhabens infolge des Klimawandels | Verstärkte Regenfälle oder aber auch starke Trockenheit können zu Schäden an Bauwerken und Verkehrsflächen führen. Hochwasser und Überschwemmungen durch den benachbarten Delmser Bach sind nicht |

| Auswirkungen infolge... | Prognose über die Entwicklung des Umweltzustandes |
|---------------------------------------|--|
| | auszuschließen, würden aber in erster Linie die Maßnahmenflächen betreffen. |
| der eingesetzten Techniken und Stoffe | Bei Gewährleistung einer fachgerechten Entsorgung von Betriebsstoffen, dem sachgerechten Umgang mit Ölen und Treibstoffen, sowie einer ordnungsgemäßen Lagerung wassergefährdender Stoffe sind keine erheblichen Auswirkungen zu erwarten. Die eingesetzten Techniken und Stoffe sollten dem aktuellen Stand entsprechen. |

4 Eingriffsermittlung / Konfliktanalyse

4.1 Eingriffsbilanzierung

Die Ermittlung des Eingriffsumfanges und die Herleitung notwendiger Ausgleichs- und Ersatzmaßnahmen erfolgt im Wesentlichen auf der Grundlage der "Arbeitshilfe zur Ermittlung von Ausgleichs- und Ersatzmaßnahmen in der Bauleitplanung", herausgegeben vom Niedersächsischen Städtetag (2013).

Maßgeblich für die Berücksichtigung des Bestands sind nicht die noch im Plangebiet existierenden Biotoptypen, sondern die Festsetzungen der rechtskräftigen Bebauungspläne Nr. 6 und Nr. 8, die den neuen Festsetzungen des Bebauungsplans Nr. 8 - 1. Änderung und Erweiterung - gegenüber gestellt werden.

Es werden viele Festsetzungen der noch bestehenden B-Pläne übernommen, insbesondere die Maßnahmenflächen sind weitgehend identisch. Auf die Änderungen der 1. Änderung und Erweiterung des B-Plans Nr. 8 wurde bereits in Kapitel 1.1 hingewiesen.

Der Flächenwert der Kompensationsmaßnahmen ergibt sich ebenfalls aus dem Produkt aus Kompensationsfläche und dessen Wertfaktor. Die Kompensation ist erreicht, wenn Eingriffsflächenwert und Kompensations-Flächenwert in etwa übereinstimmen.

Tabelle 9: Eingriffs-Ausgleichs-Bilanz

| IST-Zustand - Festsetzungen B-Pläne Nr. 6 und Nr. 8 | | | | PLANUNG - Festsetzungen B-Plan Nr. 8, 1. Änderung und Erweiterung | | | |
|---|--------------|------------|---------------------|---|--------------|------------|---------------------|
| Biotoptypen | Fläche in qm | Wertfaktor | Flächenwert (b x c) | Festsetzungen | Fläche in qm | Wertfaktor | Flächenwert (f x g) |
| a | b | c | d | e | f | g | h |
| B-Plan Nr. 6: | | | | B-Plan Nr. 8, 1. Änderung: | | | |
| | | | | Teilaufhebung im Norden (GIT) | 7.284 | 2 | 14.568 |
| Gewerbegebiet (GE), GRZ 0,5 + 50 % Übers. | 9.527 | 0 | 0 | Gewerbegebiet (GE), GRZ 0,5 + 50 % Übers. | 9.094 | 0 | 0 |
| | | | | GE keine Bebauung (b und b*) | 1.412 | 0 | 0 |

| | | | | | | | |
|--|---------------|----------|---------------|--|---------------|---|---------------|
| Baum- und Strauchhecke auf Wall (HFB/HPG) | 2.620 | 1 | 2.620 | Anpflanzung (HPG/HFB) | 1.175 | 1 | 1.175 |
| Baum-/ Strauchhecke (HPG/HFB) | 1.729 | 3 | 5.187 | Anpflanzung und Erhalt (HFG/HFB) | 513 | 3 | 1.539 |
| Freiflächen GE (GRA) | 4.626 | 1 | 4.626 | Freifläche GE (GRA) | 1.808 | 1 | 1.808 |
| Maßnahmenfläche Eichen-/Birken-Mischwald | 8.786 | 3 | 26.358 | Maßnahmenfläche Eichen/Birken-Mischwald und Waldsaum (D1 bis D3) | 6.002 | 3 | 18.006 |
| Verkehrsfläche (OVS) | 840 | 0 | 0 | Verkehrsfläche (OVS) aus Nr. 6 | 840 | 0 | 0 |
| Gesamtfläche Nr.6 | 28.128 | | 38.791 | | 28.128 | | 37.096 |
| | | | | | | | |
| B-Plan Nr. 8: | | | | | | | |
| Eingeschränktes Gewerbegebiet (GEe 1-4) | 37.302 | 0 | 0 | Eingeschränktes Gewerbegebiet (GEe 1-4), GRZ 0,8 | 34.274 | 0 | 0 |
| GEe unversiegelt | 2.490 | 1 | 2.490 | GEe unversiegelt/ keine Bebauung (b, b*) | 3.167 | 1 | 3.167 |
| Flächen zum Anpflanzen | 2.432 | 3 | 7.296 | Freifläche GEe (1-4) (GRA) | 5.591 | 1 | 5.591 |
| Flächen zur Erhaltung und zum Anpflanzen | 1.407 | 3 | 4.221 | Flächen zum Anpflanzen und Erhalt (a) in GEe1 | 1.113 | 3 | 3.339 |
| Flächen zur Erhaltung | 1.649 | 3 | 4.947 | Flächen zum Erhalt in GEe2 | 1.649 | 3 | 4.947 |
| Flächen zum Anpflanzen und Erhalt (GEe 3, Erdwall) | 1.320 | 2 | 2.640 | Flächen zur Anpflanzung und Erhalt (b) in GEe3 | 1.001 | 3 | 3.003 |
| Regenrückhaltebecken | 7.242 | 1 | 7.242 | Regenrückhaltebecken (naturnah entwickelt) | 7.049 | 1 | 7.049 |
| | | | | keine Bebauung im RRB | 193 | 0 | 0 |
| Straßenverkehrsfläche (OVS) | 4.614 | 0 | 0 | Straßenverkehrsfläche (OVS) | 4.614 | 0 | 0 |
| Maßnahmenflächen: | | | | | | | |
| Extensivgrünland (GE) (A1 und C1) | 17.886 | 3 | 53.658 | Extensivgrünland (A1 und C1) | 17.886 | 3 | 53.658 |

| | | | | | | | |
|---|---|-------------------------|----------------|--|----------------|-----------------------------|----------------|
| Streuobstbestand (HO) (C2) | 6.460 | 4 | 25.840 | Streuobstbestand (C2) | 6.460 | 4 | 25.840 |
| Strauch-/Baum-Hecke (HFB) (A3 und C3) | 1.370 | 3 | 4.110 | Strauch-/Baum-Hecke (HBF) (A3 und C3) | 1.370 | 3 | 4.110 |
| Bestand Baumhecke (HFB) (A2) | 420 | 3 | 1.260 | Erhalt Grünland und Baumhecke (zu A2) | 420 | 3 | 1.260 |
| Intensivgrünland (GI) mit Baumbestand (E) | 1.296 | 2 | 2.592 | Teilaufhebung Maßnahmenfläche (E alt) | 1.296 | 2 | 2.592 |
| Waldfläche (WQT) | 3.300 | 4 | 13.200 | Waldfläche (WQT) | 3.300 | 4 | 13.200 |
| Bestand Bäume (E) | 1.528 | 4 | 6.112 | Erhalt von Bäumen (E) | 1.528 | 4 | 6.112 |
| Bestand Streuobstwiese (HO) | 5.000 | 4 | 20.000 | Streuobstwiese (HO) (B) | 5.000 | 4 | 20.000 |
| Naturnahes Feldgehölz (HN) | 977 | 3 | 2.931 | Naturnahes Feldgehölz (HN) (A4) | 782 | 3 | 2.346 |
| Anpflanzung Wall (A5) | 417 | 2 | 834 | Anpflanzung Wall (A5) | 417 | 2 | 834 |
| Halbruderale Gras- und Staudenflur feuchter Standorte (UHF) | 74 | 3 | 222 | Halbruderale Gras- und Staudenflur feuchter Standorte (UHF) (zu A5) | 74 | 3 | 222 |
| Sonstiges naturnahes Stillgewässer (SEZ) (§30) | 77 | 4 | 308 | Sonstiges naturnahes Stillgewässer (SEZ) Schutzgebiet (LB) §30 (zu A2) | 77 | 5 | 385 |
| Nährstoffarmes Flatterbinsenried (NFS) §30 | 48 | 4 | 192 | Nährstoffarmes Flatterbinsenried (NFS) §30 (zu A2) | 48 | 5 | 240 |
| Extensives Grünland (GET) | 3.023 | 3 | 9.069 | Extensives Grünland (GET) (zu A2) | 3.023 | 3 | 9.069 |
| Gesamtfläche: | 128.460 | Flächenwert IST: | 207.955 | Gesamtfläche: | 128.460 | Flächenwert PLANUNG: | 204.060 |
| | Flächenwert für Ausgleich: PLANUNG - IST = | | | -3.895 | | | |

Die Eingriffs-Ausgleichs-Bilanz zeigt, dass mit der 1. Änderung und Erweiterung des B-Plans Nr. 8 mit Aufhebung der Festsetzungen des B-Plans Nr. 6 ein Defizit von **3.895 Wertpunkten** verbleibt.

Dieses Defizit ist auszugleichen. Der Ausgleich wird im bestehenden Flächenpool der Gemeinde Neuenkirchen verrechnet und vom Verursacher monetär abgegolten.

Der aktuelle Kompensationsüberschuss des Flächenpools beträgt 22.824 Wertpunkte (Stand 2022). Abzüglich der o.g. Werteinheiten ergibt sich ein **neuer Stand von 18.929 Wertpunkten**, die für weitere Bauleitplanungen in Ansatz gebracht werden können.

Es sind keine weiteren bodenrechtlichen Ausgleichsmaßnahmen erforderlich.

Die artenschutzrechtlichen Maßnahmen bleiben davon unberührt.

5 Vermeidung / Minimierung und Ausgleich nachteiliger Umweltauswirkungen

Der Verursacher eines Eingriffs ist verpflichtet, vermeidbare Beeinträchtigungen von Natur und Landschaft zu unterlassen sowie unvermeidbare Beeinträchtigungen durch Maßnahmen des Naturhaushaltes und der Landschaftspflege vorrangig auszugleichen (Ausgleichsmaßnahmen) oder in sonstiger Weise zu kompensieren (Ersatzmaßnahmen). Ausgeglichen (Ausgleichsmaßnahmen) ist eine Beeinträchtigung, wenn und sobald die beeinträchtigten Funktionen des Naturhaushaltes wiederhergestellt sind und das Landschaftsbild landschaftsgerecht wiederhergestellt oder neu gestaltet ist. In sonstiger Weise kompensiert (Ersatzmaßnahmen) ist eine Beeinträchtigung, wenn und sobald die beeinträchtigten Funktionen des Naturhaushaltes in gleichwertiger Weise ersetzt sind und das Landschaftsbild landschaftsgerecht neu gestaltet ist (§ 15 (1) und (2) BNatSchG).

5.1 Maßnahmen zur Vermeidung und Minimierung von Beeinträchtigungen

Zur Vermeidung erheblicher Beeinträchtigungen für die Schutzgüter wurden im Umweltbericht zum B-Plan Nr. 8 die aufgelisteten Vermeidungs- und Minderungsmaßnahmen in Maßnahmenblättern beschrieben. Diese werden der Vollständigkeit halber im Anhang aufgeführt.

Vermeidung und Minimierung von Oberflächenversiegelungen

- Räumliche Begrenzung des Baubetriebs
- Nutzung der bereits vorhandenen Anbindungen und Zufahrten (K71).
- Festsetzung einer GRZ und damit die Begrenzung der Versiegelung auf das notwendige Gesamtmaß.

Sicherung des anfallenden Oberbodens

- Lagerung und fachgerechter Wiedereinbau des in Anspruch genommenen Bodens getrennt nach Unter- und Oberboden
- Wiederherstellung der durch den Baubetrieb in Anspruch genommenen Flächen durch Bodenauflockerung, Begrünung u.a.

Vermeidung und Minimierung von Gehölzverlusten

- Weitgehender Erhalt der Gehölzbestände
- Fällung und Rodung von Gehölzen nur im zwingend erforderlichen Umfang.
- Der Gehölzbestand ist gegen baubedingte Beschädigungen gem. der RAS LP 4 zu schützen

Vermeidung von Beeinträchtigungen der Avifauna

- Freiräumung der Baufelder nur außerhalb der Kernbrutzeit, d.h. nicht im Zeitraum Anfang März bis Ende Juli (Vermeidung der Zerstörung von Gelegen bodenbrütender Arten). Sollte die Baufeldfreimachung zu einem früheren Zeitpunkt erfolgen, so ist vor Baubeginn durch eine ornithologisch fachkundige Person nachzuweisen, dass keine Bruten von Bodenbrütern im Gebiet stattfinden.
- Fällung, Rodung und Rückschnitt von Gehölzen und Bäumen nur in den Wintermonaten im Zeitraum von Anfang Oktober bis Ende Februar.

Einsatz einer Umweltbaubegleitung (UBB)

- Im Rahmen der Erschließungsarbeiten im Gewerbegebiet und zur Gewährleistung einer funktionsgerechten Umsetzung der vorgesehenen landschaftspflegerischen Vermeidungsmaßnahmen und zur Berücksichtigung der sonstigen umwelt- und naturschutzrechtlichen Belange ist eine Umweltbaubegleitung vorzusehen. Die Ergebnisse sind zu dokumentieren.

5.2 Landschaftspflegerische Maßnahmen innerhalb des Plangebietes

5.2.1 Ausgleichsmaßnahmen innerhalb der Gewerbeflächen

Bereits innerhalb der Gewerbeflächen werden Festsetzungen getroffen, die kompensatorische Wirkung entfalten und den Eingriff minimieren. Es handelt sich hierbei um die Flächen für Anpflanzungen sowie die Flächen für Anpflanzungen und zum Erhalt von Bäumen, Sträuchern und sonstige Bepflanzungen. Hier sind **standortgerechte, im Naturraum heimische Gehölze (sog. autochthone Gehölze) des Herkunftsgebiets 1: Nordwestdeutsches Tiefland zu pflanzen**. Die vorhandenen Gehölzstrukturen sind zu erhalten und zu ergänzen.

Die Flächen befinden sich im Norden (auf einem Wall), Westen und Süden der Gewerbeflächen und dienen in erster Linie der Eingrünung des Plangebiets. Im Süden von GEE sind Gehölzstrukturen vorhanden, die erhalten werden.

Innerhalb der Stellflächen der Gewerbegebiete und auf den Grundstücksflächen sind Baumpflanzungen vorgesehen.

Im Einzelnen sind folgende Festsetzungen vorgesehen:

- Innerhalb der festgesetzten eingeschränkten Gewerbegebiete ist je angefangene 800 m² Grundstücksfläche ein mittel- oder großkroniger Baum zu pflanzen, zu erhalten und bei Abgang zu ersetzen. Die zu pflanzenden Laubbäume sind als Hochstamm / Heister mit einem Stammumfang von mind. 16-18 cm in 1 m Höhe (3xv, mB) zu pflanzen.
- Innerhalb der festgesetzten eingeschränkten Gewerbegebiete je angefangene 10 Stellplätze zwischen den Stellplätzen als gliederndes Element ein Laubbaum einschl. Baumscheibe (mind. 6 m² in offener oder geschlossener Bauweise) anzupflanzen und dauerhaft zu erhalten. Bei Abgang von Gehölzen ist entsprechender Ersatz zu pflanzen.

Bäume, die im Bereich von Stellplätzen gepflanzt werden, sind mit mind. 2,20 m Stammhöhe (für spätere Aufastung) und mit einem Stammumfang von mind. 18/20 cm (3xv, mB) zu pflanzen. Im Bereich von Verkehrsflächen ist ein wirksamer Anfahrtschutz anzubringen.

Pflanzqualität: Hochstamm / Heister mit einem Stammumfang von mind. 16-18 cm in 1 m Höhe (3xv, mB).

- Innerhalb der festgesetzten Fläche zum Anpflanzen von Bäumen, Sträuchern und sonstigen Bepflanzungen (gem. § 9 Abs. 1 Nr. 25 a BauGB) sind standortgerechte, im Naturraum heimische Bäume und Sträucher zu pflanzen, zu erhalten und bei Abgang zu ersetzen.

Pflanzqualität: verpflanzten Sträuchern, mit Ballen, 60-100 cm Höhe (vStr, mB, 60-100), Bäumen 1. Ordnung als Hochstämme, mit Drahtballen, 16-18 cm Stammumfang (H., mDB) und aus Bäumen 2. Ordnung als Heister mit Ballen, 125-150 cm Höhe (Hei. mB 125-150) herzustellen.

Die Pflanzung erfolgt 5-reihig versetzt mit Pflanzabständen von ca. 1,20 m zueinander. Der Reihenabstand beträgt 1,50 m. Bäume 1. Ordnung sind sporadisch versetzt, in Abständen von 25 m zueinander, Bäume 2. Ordnung alle 8 – 12 m versetzt, in Gruppen von 3 Stk. anzupflanzen. Der Hinweis Nr. 10 (Pflanzschema) in den textlichen Festsetzungen ist zu beachten. Die Pflanzungen der Bäume 1. und 2. Ordnung ersetzen jeweils einen Strauch innerhalb des Pflanzrasters. Die Pflanzungen sind so anzulegen und zu pflegen, dass sich ein artenreiches, freiwachsendes Gehölz (Rahmeneingrünung) entwickeln kann.

Die Anpflanzung kann auch auf dem bereits vorhanden Wall erfolgen.

- Innerhalb der festgesetzten Flächen mit Bindungen für Bepflanzungen und für die Erhaltung von Bäumen, Sträuchern und sonstigen Bepflanzungen (gem. § 9 Abs. 1 Nr. 25 b BauGB) sind die vorhandenen Bäume und Sträucher zu pflegen, dauerhaft zu erhalten und bei Abgang zu ersetzen bzw. in den Flächen (b) so zu ergänzen, dass sich eine freiwachsende Hecke entwickeln kann. Auf dem Erdwall sind nachträgliche Aufschüttungen/Bodenauftrag unzulässig.

Pflanzqualität: Die Pflanzungen sind aus heimischen, 2 x verpflanzten Sträuchern mit Höhen zwischen 60 - 100 cm herzustellen. Die zu pflanzenden Laubbäume sind als Hochstamm mit einem Stammumfang von mindestens 14-16 cm in 1 m Höhe oder als wirksamer Heister mit einer Mindesthöhe von 2 m zu pflanzen.

- Die festgesetzten Pflanzmaßnahmen sind nach Beginn der Hochbaumaßnahmen auszuführen, jedoch spätestens innerhalb von 2 Vegetationsperioden nach Baubeginn fertigzustellen.

Die Pflanzmaßnahmen zur Durchgrünung der Stellplätze sind mit dem Beginn der Errichtung von Stellplätzen auszuführen, jedoch spätestens innerhalb von 2 Vegetationsperioden nach Baubeginn fertigzustellen.

Die zu pflanzenden Gehölze einschließlich der zu pflanzenden Einzelbäume sind durch einen geeigneten Verbisschutz (Wildschutzzaun, Einzelverbisschutz, mind. 1,60 m) wirkungsvoll zu schützen. Diese sind nach 5 - 6 Jahren restlos zu entfernen.

Gehölzliste:

1. Artenliste für standortheimische und -gerechte Gehölzpflanzungen (siehe textliche Festsetzungen §§ 6 und 8)

| Großkronige Laubbäume | | Sträucher | |
|----------------------------|--------------|--------------------------|----------------|
| <i>Acer platanoides</i> | Spitzahorn | <i>Viburnum opulus</i> | Gemeiner |
| <i>Acer pseudoplatanus</i> | Bergahorn | Schneeball | |
| <i>Alnus glutinosa</i> | Schwarzerle | <i>Euonymus europaea</i> | Pfaffenhütchen |
| <i>Betula pendula</i> | Hängebirke | <i>Cornus sanguinea</i> | Hartriegel |
| <i>Fagus sylvatica</i> | Rotbuche | <i>Corylus avellana</i> | Haselnuss |
| <i>Prunus avium</i> | Vogelkirsche | <i>Rosa canina</i> | Hundsrose |

| | | | |
|------------------------|--------------|---------------------------|--------------------|
| <i>Populus tremula</i> | Zitterpappel | <i>Ligustrum vulgare</i> | Liguster |
| <i>Quercus petraea</i> | Traubeneiche | <i>Prunus spinosa</i> | Schlehe |
| <i>Quercus robur</i> | Stieleiche | <i>Sambucus nigra</i> | Schwarzer Holunder |
| <i>Tilia cordata</i> | Winterlinde | <i>Crataegus monogyna</i> | Weißdorn |
| <i>Ulmus laevis</i> | Flatterulme | | |

Mittel- bis kleinkronige Laubbäume

| | |
|--------------------------|------------|
| <i>Acer campestre</i> | Feldahorn |
| <i>Carpinus betulus</i> | Hainbuche |
| <i>Sorbus aucuparia</i> | Vogelbeere |
| <i>Sorbus torminalis</i> | Elsbeere |

Sortenliste für typische und bewährte Obstgehölze

Äpfel

Krügers Dickstiel
Danziger Kantapfel
Kaiser Wilhelm
Baumanns Renette
Goldparmäne
Kasseler Renette
Adersleber Calvill
Finkenwerder Herbstprinz
Halberstädter Jungfernapfel
Schöner von Nordhausen
Biesterfeld Renette
Schwöbersche Renette
Sulinger Grünling
Bremer Doorapfel

Pflaumen, Renecloden, Mirabellen

Frühzwetsche
Hauszwetsche
Nancy Mirabelle
Ontariopflaume
Oullins Reneclode
Wangenheimer

Birnen

Bosc's Flaschenbirne
Clapps Liebling
Gellerts Butterbirne
Gräfin v. Paris
Gute Graue
Gute Luise
Köstliche von Charneux
Pastorenbirne
Rote Dechantsbirne

Kirschen

Dolleseppler
Schneiders späte Knorpelkirsche
Schattenmorelle

Walnuss

Diverse Sorten

5.2.2 Ausgleichsmaßnahmen innerhalb der Maßnahmenflächen

Im östlichen Teil des Geltungsbereichs werden die Festsetzungen aus dem B-Plan Nr. 8 „Im Sand Teil II“ übernommen, hier befinden sich auch Ausgleichsmaßnahmen für das Gewerbegebiet aus B-Plan Nr. 6 „Im Sand“. Nachfolgend werden die einzelnen Maßnahmen beschrieben (*kursiv* geschriebene Texte aus dem Umweltbericht zu B-Plan Nr. 8):

Der mit der Gewerbegebietsentwicklung einhergehende Eingriff in die Boden-, Biotop- und Habitatfunktion wird in dem östlichen Teil des Geltungsbereichs des BP Nr. 8, der als Fläche für Maßnahmen zum Schutz, zur Pflege und zur Entwicklung von Boden, Natur und Landschaft ausgewiesen ist, kompensiert (überwiegend auf gemeindeeigenen Flächen, nur sehr geringe Anteile auf Flurstück 217/32). Auf der derzeit noch überwiegend intensiv genutzten Ackerfläche (rd. 4 ha) ist die Anlage vielfältiger Strukturen vorgesehen:

- *Umwandlung von Acker in extensives Grünland (Maßnahme 1 A²⁹, Fläche (A1) und (C1)),*
- *Anlage von Streuobstwiesen (Maßnahme 2 A, Fläche (C2); Fläche (B)),*
- *Pflanzung von standortgerechten Baum-Strauchhecken (Maßnahme 3 A, Fläche (A3) und (C3)),*
- *naturnahe Waldentwicklung durch Aufforstung (Maßnahme E, Fläche für Wald),*
- *Erhalt und Entwicklung vorhandener Strukturen (Flächen (A2), (A4) und (A5)).*

Innerhalb des östlichen Bereichs sind die Maßnahmen auf Flurstück 617/32 als Kompensation für die Eingriffe in B-Plan Nr. 6 belegt.

Die als Wald festgesetzte Fläche ist Ersatz für den verloren gegangenen Wald in B-Plan Nr. 8. (siehe auch Kapitel 5.2.4) angepflanzt.

Maßnahmen A1, A3 und B dienen dem Ausgleich für die bodenrechtlichen Eingriffe in B-Plan Nr. 8.

In Maßnahmenfläche E werden artenschutzrechtliche Maßnahmen umgesetzt.

In der nachfolgenden Tabelle 9 sind die vorgesehenen Ausgleichs- und Ersatzmaßnahmen zusammenfassend aufgelistet. Maßnahmen die der Vermeidung artenschutzrechtlicher Konflikte dienen, sind mit dem Kürzel „CEF“ gekennzeichnet.

Tabelle 10: Übersicht vorgesehene Ausgleichs- und Ersatzmaßnahmen der Gemeinde Neuenkirchen.

| Nr. | Maßnahmenbezeichnung /-beschreibung |
|--------------------------|--|
| 1 A | <i>Umwandlung von Acker in extensives Grünland (Flächen (A1) und (C1))</i> |
| 2 A | <i>Anlage einer Streuobstwiese (Fläche (C2))</i> |
| 3 A | <i>Anpflanzung von standortgerechten Baum-Strauchhecken (Flächen (A3) und (C3))</i> |
| 4 A/E | <i>Naturnahe Waldentwicklung durch Aufforstung (Fläche für Wald)</i> |
| 5 A_{CEF} | <i>Installation von zwei Kunsthorsten für den Mäusebussard (Flächen (A2) und (D))</i> |
| 6 A | <i>Pflanzung von Gehölzen im Plangebiet (Fläche (a))</i> |
| 7 A | <i>Bepflanzung eines Erdwalls im Plangebiet (Flächen (A5) und (b))</i> |

Nachfolgend werden die einzelnen Kompensationsmaßnahmen, wie sie im Bebauungsplan festgesetzt werden, erläutert:

Flächen für Maßnahmen zum Schutz, zur Pflege und zur Entwicklung von Boden, Natur und Landschaft (A1 bis A5 und E)

Innerhalb der **A1-Fläche** für Maßnahmen zum Schutz, zur Pflege und zur Entwicklung von Boden, Natur und Landschaft ist eine extensiv bewirtschaftete Grünlandfläche wie folgt anzulegen:

- Einsaat mit einer standortgerechten Regiosaatgutmischung mit hohem Kräuteranteil aus der Herkunftsregion 1 „Nordwestdeutsches Tiefland“.
- Erste Mahd frühestens ab dem 15. Juni von innen nach außen oder von einer Seite ausgehend mit geeignetem Gerät. Eine zweite Mahd ist frühestens in einem Abstand von mind. 8 Wochen zur ersten Mahd zulässig. Das Mahdgut ist von der Fläche abzutransportieren.
- Ein Grünland- /Pflegeumbruch sowie eine Schlitz- oder Neuansaat ist unzulässig. Nach- oder Reparatursaat sind nur mit einer Regiosaatgutmischung mit hohem Kräuteranteil

²⁹Die Nummerierungen hinter *Maßnahmen* wie 3 A etc. beziehen sich auf die Maßnahmenblätter im Umweltbericht zu B-Plan Nr. 8.

aus der Herkunftsregion 1 „Nordwestdeutsches Tiefland“ zulässig.

- Mechanische Pflegearbeiten (z. B. Walzen, Schleppen, Striegeln) sind zwischen dem 01. März und dem 15. Juni unzulässig.
- Eine Nutzungsaufgabe, das Einebnen von Bodenrelief, die Anlage von Silagemieten sowie die Lagerung von sonstigen Materialien und Geräten auf der Fläche sind unzulässig.

Auf den **Maßnahmenflächen A2 und A4** sind die vorhandenen Strukturen zu erhalten und wie folgt zu entwickeln:

- Das bestehende extensive Grünland ist durch eine zweischürige Mahd zu bewirtschaften. Erste Mahd frühestens ab dem 15. Juni von innen nach außen oder von einer Seite ausgehend mit geeignetem Gerät. Eine zweite Mahd ist frühestens in einem Abstand von mind. 8 Wochen zur ersten Mahd zulässig. Das Mahdgut ist von der Fläche abzutransportieren.
- Für Nach- und Neuansaat ist eine standortgerechte Regiosaatgutmischung aus der Herkunftsregion 1 „Nordwestdeutsches Tiefland“ zu verwenden.
- Das Feldgehölz, die Baumhecke und das Gewässer (§ 30 Biotop) sind in ihrer Größe, Ausdehnung und Qualität zu erhalten und die Gehölze bei Verlust durch Gehölze gebietseigener Herkunft (Gebiet 1: „Nordwestdeutsches Tiefland“) zu ersetzen. Die Pflanzqualitäten sind Nr. 3 c zu entnehmen.
- Die Fläche westlich des Feldgehölzes ist als extensives Grünland mit den oben genannten Auflagen zu entwickeln.
-

Innerhalb der **Maßnahmenfläche A3** ist eine standortgerechte Strauch-Baumhecke wie folgt zu pflanzen, zu erhalten und bei Abgang zu ersetzen:

- Die Pflanzung hat dreireihig auf einer Breite von rd. 6 m mit Pflanzabständen von 1,20 m und Reihenabständen von 1,50 m zu erfolgen (siehe Pflanzschema unter Hinweis Nr. 10, entsprechend um die 3 einfassenden Strauchreihen verringert). Die Anlage der Pflanzreihen hat versetzt zu erfolgen: Bäume 1. Ordnung alle 25 m, sporadisch versetzt, Bäume 2. Ordnung alle 8-12 m, versetzt, in Gruppen von 3 Stück, Pflanzung der Bäume 1. und 2. Ordnung innerhalb des Rasters der Strauchpflanzung, jeweils einen Strauch ersetzend.
- Es sind ausschließlich Gehölze gebietseigener Herkunft zulässig, daher sind nachweislich Gehölze mit der Herkunft aus Gebiet 1: „Nordwestdeutsches Tiefland“ zu verwenden (gem. § 40 Abs. 1 Nr. 4 BNatSchG).
- Für die Anpflanzungen sind nachfolgende Gehölzqualitäten zu verwenden:
Verpflanzte Sträucher, möglichst mit Ballen, 60-100 cm Höhe (vStr, mB, 60-100),
Bäume 1. Ordnung als Hochstämme, mit Drahtballen, 16-18 cm Stammumfang (H., mDB),
Bäume 2. Ordnung als Heister mit Ballen, 125-150 cm Höhe (Hei. mB 125-150)
Die Anpflanzung ist zum Schutz vor Verbiss 5 bis 6 Jahre mit einem Wildschutzzaun (Höhe mind. 1,60 m) einzuzäunen.

Innerhalb der **Maßnahmenfläche A4** ist das vorhandene **Bodendenkmal „Hügelgrab“** zu erhalten. Maßnahmen zur Pflege und Unterhaltung der Fläche sind mit der zuständigen Denkmalschutzbehörde des Landkreis Heidekreis oder dem Niedersächsischen Landesamt für Denkmalpflege abzustimmen.

Innerhalb **Maßnahmenfläche A5** ist der vorhandene Erdwall durch die Anlage bzw. die Erweiterung von Strauchhecken zu begrünen:

- Auf dem Erdwall ist eine Strauchpflanzung in 5 Reihen zu realisieren. Auf der Wallkrone ist eine Reihe Sträucher vorzusehen, die Pflanzung erfolgt in Reihe versetzt mit Pflanzabständen von ca. 1,50 m. Auf den Böschungsseiten sind jeweils 2-reihige Strauchpflanzungen vorzusehen, mit einem verringerten Pflanzabstand von 1,20 m in versetzten Reihen.
- Für die Gehölzpflanzungen sind heimische, standortgerechte Gehölze zu verwenden. Es sind ausschließlich Gehölze gebietseigener Herkunft, nachweislich Gehölze mit der Herkunft aus Gebiet 1: „Nordwestdeutsches Tiefland“ zu verwenden (gem. § 40 Abs. 1 Nr. 4 BNatSchG).

Angabe zu Gehölzqualitäten:

- Verpflanzte Sträucher, möglichst mit Ballen, 60-100 cm Höhe (vStr, mB, 60-100). Die Sträucher sind dauerhaft zu erhalten und vor Beeinträchtigungen zu schützen, der Ausfall einzelner Sträucher ist gleichwertig zu ersetzen.
- Die Anpflanzungen sind zum Schutz vor Verbiss mit einem Wildschutzzaun (Höhe mind. 1,60 m) einzuzäunen. Der Zaun ist spätestens nach 5-6 Jahren zu entfernen.

Innerhalb der **Maßnahmenfläche E** sind die vorhandenen Bäume zu erhalten und bei Abgang zu ersetzen. Hier wird eine artenschutzrechtliche Maßnahme umgesetzt (siehe Kapitel 5.2.3). Die Pflanzqualitäten entspricht der von Maßnahmenfläche A3.

Die Maßnahmen sind spätestens in der ersten Pflanzperiode nach Beginn der öffentlichen Erschließungsarbeiten zu realisieren.

Innerhalb der **Maßnahmenfläche B** ist eine Obstbaumwiese anzulegen und zu entwickeln:

- Es sind 80 Obstbäume (als Hochstamm mit einem Stammumfang von mind. 10/12 cm in 1 m Höhe) mit Pflanzabständen von 10 m zu pflanzen, zu erhalten und bei Abgang zu ersetzen.
- Die Bäume sind versetzt in lockerer Anordnung zu pflanzen, es sind standortgerechte Sorten zu verwenden (ca. 80 % Apfelsorten, s. Artenliste Hinweis Nr. 7).
- Die Gehölzpflanzung ist regelmäßig zu kontrollieren und bei Bedarf zum Erhalt der Bäume zu pflegen. Totholzanteile im Bestand sind zu belassen. Für die Pflegemaßnahmen gilt die Biotopschutzzeit vom 01. März bis zum 30. September in der diese Arbeiten nicht bzw. nur mit Ausnahmegenehmigung der Unteren Naturschutzbehörde durchgeführt werden dürfen (gem. § 39 Abs. 5 Nr. 2 BNatSchG).
- Die Pflanzung ist zum Schutz vor Verbiss für 5-6 Jahre mit einem Wildschutzzaun von mind. 1,60 m Höhe zu versehen.
- Die Unternutzung der Streuobstwiese hat als ein- bis zweischüriges, extensives Grünland unter Beachtung der unter Abs. 2 Nr. 1 aufgeführten Bewirtschaftungsauflagen zu erfolgen.

Innerhalb der **Maßnahmenflächen C1 bis C3** sind folgende Entwicklungsziele festgesetzt:

- **Maßnahmenfläche C1** ist als extensiv bewirtschaftete Grünlandfläche zu entwickeln. Die Maßnahme entspricht der für Fläche A1.
- **Maßnahmenfläche C2** ist als Obstbaumwiese wie für Maßnahmenfläche B beschrieben mit Pflanzabständen von 15 m zu entwickeln.
- In **Maßnahmenfläche C3** ist eine standortgerechte Strauch-Baumhecke zu pflanzen, zu erhalten und bei Abgang zu ersetzen. Die Maßnahme entspricht den Angaben wie Maßnahmenfläche A3.

Für die Eingriffe, die aus den Festsetzungen des B-Plans Nr. 6 „Im Sand“ resultieren, war als Maßnahme auf einer privaten Grünfläche die Anlage einer Waldfläche (Eichen-Birken-Mischwald) innerhalb des Geltungsbereichs von B-Plan Nr. 6 vorgesehen. Diese Fläche reduziert sich nun durch die Teilaufhebung im Norden des Plangebiets. Im Rahmen dieser Bauleitplanung wird die Maßnahme zur Entwicklung eines Waldes neu beschrieben und festgesetzt:

Innerhalb der im Bebauungsplan festgesetzten und mit (D1) gekennzeichneten Maßnahmenfläche ist auf einer Breite von ca. 40 m ein Eichen-Birken-Mischwald anzulegen, dauerhaft zu pflegen und bei Abgang durch gleiche Arten zu ersetzen.

Für die Pflanzungen sind Eichen (*Quercus robur*) und Birken (*Betula pendula*) in Forstqualität mit einer Höhe von mindestens 50/80 cm und in einer Pflanzdichte von einer Pflanze je m² zu verwenden. Die Baumarten sind sollen horstweise (25 x 25 m) voneinander getrennt gepflanzt werden.

Die umgebenden Maßnahmenflächen (D2 und D3) mit einer Breite von ca. 15 m sind als Waldsaum zu entwickeln. Für die Pflanzungen im Waldsaumbereich sind folgend Gehölzarten zu verwenden:

Haselnuss (*Corylus avellana*), Schlehe (*Prunus spinosa*), Hundsrose (*Rosa canina*), Weißdorn (*Crataegus laevigata*), Schneeball (*Viburnum opulus*), Vogelkirsche (*Prunus avium*), Salweide (*Salix caprea*) und Hartriegel (*Cornus sanguinea*) in Forstqualität mit einer Höhe von mindestens 70/90 cm. Die Pflanzung erfolgt mit einer Pflanze je m².

Die zu pflanzenden Gehölze sind durch einen geeigneten Verbisschutz (Wildschutzzaun, mind. 1,60 m) wirkungsvoll zu schützen. Dieser ist nach 5 - 6 Jahren restlos zu entfernen.

Die zu entwickelnde Waldsaumfläche (D2) ist von brennbaren Vegetationsbeständen und -resten (Nadelholz, Reisig) zu reinigen und durch regelmäßige Mahd dauerhaft von Aufwuchs freizuhalten.

Die Aufschüttungen und Boden-/Schuttablagerungen sind im Bereich der zukünftigen Wald- und Waldsaumflächen restlos zu entfernen.

Auf einem Teilbereich des Flurstück 617/32 der Fläche für Maßnahmen, der in der Planzeichnung mit einem (B) gekennzeichnet ist besteht bereits eine rd. 5.000 m² große Kompensationsfläche für den nördlich angrenzenden BP Nr. 6 „Am Sand“, dessen Zielzustand eine Streuobstwiese ist. In dem mit (A2) gekennzeichneten Bereich ist der Erhalt bzw. die Entwicklung der vorhandenen Strukturen (extensives Grünland, Gehölzbestände) vorgesehen, das Feldgehölz im Bereich (A4) ist inkl. des bestehenden Hügelgrabs zu erhalten. Der Erdwall mit der Bezeichnung (A5) bleibt in seinem Bestand erhalten und wird durch die ergänzende Anpflanzung von Strauchhecken begrünt.

5.2.3 Artenschutzrechtliche Maßnahmen

Für den Artenschutz sind im Plangebiet - resultierend aus den artenschutzrechtlichen Gutachten - folgende Maßnahmen festgesetzt:

Anbringung von Nisthilfen (Mäusebussard) – CEF-Maßnahme

Innerhalb der im Bebauungsplan festgesetzten und mit (A2) und (E) gekennzeichneten Flächen für Maßnahmen zum Schutz, zur Pflege und zur Entwicklung von Boden, Natur und Landschaft gem. § 9 Abs. 1 Nr. 20 BauGB ist jeweils eine Nisthilfe für den Mäusebussard (Weidenkorb von 70 cm Durchmesser) in den zu erhaltenden Bäumen anzubringen. Der genaue Anbringungsort der Nisthilfe ist von einem Fachgutachter vor Ort zu bestimmen und die Nisthilfe ist einmal jährlich auf ihre Funktionsfähigkeit zu überprüfen. Die Nisthilfe ist für einen Zeitraum von 30 Jahren funktionsfähig zu halten und bei Verlust des Anbringungsortes zu ersetzen. Die Nisthilfen sind als sogenannte CEF-Maßnahme (continuous ecological functionality-measures, Übersetzung etwa: Maßnahmen für die dauerhafte ökologische Funktion) durchzuführen. D.h. sie müssen vor Beginn der Baufeldfreiräumung angebracht werden und bereits wirksam sein.

Anbringung von Fledermauskästen

Innerhalb des nördlichen Gewerbegebiets (GE) sind in den festgesetzten Flächen für Anpflanzungen und Erhaltung, die mit einem (a) gekennzeichnet sind (Fläche zum Anpflanzen und mit Bindungen für Bepflanzungen und für die Erhaltung von Bäumen, Sträuchern und sonstigen Bepflanzungen (gem. § 9 Abs. 1 Nr. 25 a und b BauGB)), als Ausgleich für den Verlust von potenziellen Habitaten mindestens 5 Fledermauskästen aufzuhängen.

Beleuchtung von baulichen Anlagen und Flächen

Generell ist für den Artenschutz, insbesondere für Insekten, Fledermäuse und auch Brutvögel, auf die übermäßige Beleuchtung in besiedelten Gebieten zu verzichten. Daher wird innerhalb der festgesetzten *Gewerbegebiete (GE)*, eingeschränkten Gewerbegebiete (GEe1, GEe2, GEe3/GEe3*, GEe4) und der öffentlichen Straßenverkehrsflächen die Beleuchtung der Fahrwege, Stellplatzanlagen, Werbeanlagen, Grünflächen und der Außenflächen im Bereich von baulichen Anlagen nachfolgend geregelt:

- Verwendung von insektenfreundlichen Leuchtmitteln und Beleuchtungen (z.B. Natriumdampf-Niederdrucklampen) mit warm-weißem LED-Licht (max. 3.000 Kelvin),
- Verwendung eines Leuchtentyps mit Richtcharakteristik. Es sind nur Lampen mit nach unten bzw. auf die Fassade gerichtetem Licht zu verwenden, die die beleuchteten Flächen so anstrahlen, dass der obere Halbraum nicht ausgeleuchtet wird.
- Eine Anstrahlung der im Bebauungsplan festgesetzten Flächen zum Anpflanzen und für den Erhalt von Bäumen, Sträuchern und sonstigen Bepflanzungen gem. § 8 sowie der Flächen für Maßnahmen zum Schutz, zur Pflege und zur Entwicklung von Boden, Natur und Landschaft gem. Abs. 2 ist unzulässig.

Allgemeine artenschutzrechtliche Hinweise

Die artenschutzrechtlichen Bestimmungen gelten unabhängig von Bebauungsplänen und Baugenehmigungen. Baufeldfreiräumung und Baumfällungen oder Gehölzrückschnitte sind aus artenschutzrechtlichen Gründen nur in der Zeit zwischen dem 01. Oktober und dem 01. März zulässig. Ein abweichender Baubeginn innerhalb der Brutzeit ist im Einzelfall bei der Unteren Naturschutzbehörde des Landkreis Heidekreis zu beantragen und nur nach vorheriger Prüfung und Genehmi-

gung der Unteren Naturschutzbehörde zulässig. Des Weiteren sind längere Unterbrechungen der Bautätigkeiten während der Vogelbrutzeiten zu vermeiden, um eine (Wieder) - Besiedlung des Baufelds zu verhindern.

Umweltbaubegleitung

Für die Vermeidung von Konflikten zwischen Umwelt-/Naturschutz und dem Bauvorhaben ist zur fachlichen Unterstützung eine Umweltbaubegleitung (UBB) während der Erschließungsarbeiten für den Bereich der Gewerbegebiete auf den Flächen der Gemeinde Neuenkirchen zur Gewährleistung einer funktionsgerechten Umsetzung der vorgesehenen landschaftspflegerischen Vermeidungsmaßnahmen und Berücksichtigung der sonstigen umwelt- und naturschutzrechtlichen Belange vorzusehen. Die Ergebnisse sind zu dokumentieren.

Kurzgutachten zur Beseitigung einer Hecke – arten- und biotopschutzrechtliche Belange

Von Prof. Dr. Thomas Kaiser wurde vor dem Hintergrund, dass die ehemals als zu erhalten festgesetzte Baum-Strauch-Hecke, die nun im Zuge der 1. Änderung und Erweiterung des B-Plans Nr. 8 entfernt werden soll, ein Kurzgutachten erstellt, um die artenschutzrechtlichen Belange, die durch den Wegfall der Hecke berührt werden können, zu würdigen.

Es handelt sich um eine Baum-Strauch-Hecke aus jungen Birken und sonstigen Bäumen und Sträuchern mit einem max. Durchmesser von 10 bis 20 cm. Aufgrund ihres geringen Alters und Dicke bietet die Hecke kein Raum für Bruthöhlen oder Lebensraum für Totholzbewohner.

Als Brutbiotop für gehölbewohnende Vögel hat sie nur eine untergeordnete Bedeutung, da die vorkommenden Brutvögel – meist häufig vorkommende Ubiquisten - in der näheren Umgebung ausreichend Ersatzquartiere finden.

Die Hecke hat für Fledermäuse keine Lebensstättenfunktion. Sie hat allenfalls als Nahrungsbiotop und Leitlinie für Fledermäuse eine gewisse Bedeutung, wobei auch hier die vorhandenen anderen Heckenstrukturen bessere Bedingungen bieten.

Für sonstige europäisch geschützte Tierarten bietet die Hecke keine Habitatfunktion. Europäisch geschützte Pflanzenarten kommen nicht in Hecken als Wuchsort vor.

Bei der betroffenen Hecke handelt es sich nicht um einen nach § 30 BNatSchG oder § 24 NNatSchG gesetzlich geschützten Biotop und auch nicht um eine nach § 22 NNatSchG pauschal geschützte Wallhecke (vergleiche V. DRACHENFELS 2021, NLWKN 2021).

Bei Beachtung der artenschutzrechtlichen Vorschriften zu Fällzeitpunkt und Gehölzentfernung ist nicht mit einem Auslösen der artenschutzrechtlichen Zugriffsverbote nach § 44BNatSchG zu rechnen.

5.2.4 Waldumwandlung (§ 8NWaldLG)

Durch die Umsetzung der Planung wird die im Südwesten des Geltungsbereichs liegende Waldfläche i.S.d. § 2 NWaldLG in eine andere Nutzungsart überführt (Gewerbegebiet; Flächenumfang von ca. 2.690 m²). Die planbedingte Nutzungsänderung stellt formal eine Waldumwandlung nach § 8 NWaldLG dar und bedarf somit einer Ersatzaufforstung. Das Feldgehölz, das sich weiter im Osten des Plangebietes befindet, ist in seiner Ausprägung nicht als Wald im Sinne des § 8 NWaldLG anzusprechen. Der Bestand ist sehr licht und wird regelmäßig befahren sowie als Lagerfläche für Baumaterialien u.a. genutzt. In diesem Bereich ist somit nicht von einer Waldumwandlung im Sinne des § 8 NWaldLG auszugehen.

ERMITTLUNG UND BEWERTUNG DER WALDFLÄCHEN I.S.D. WALDRECHTS

Der zu bewertende Waldbereich befindet sich unmittelbar an der B 71 zwischen Brochdorf und Delmsen. Auf einer Fläche von 2.690 m² wurde hier ein Bodensaurer Eichenwald trockener Sandböden (WQT) vorgefunden, der jedoch eine schlechte Ausprägung vorweist. Im Bestand befinden sich 60-80-jährige Stieleichen, einzelne Kiefern, Spitzahorne sowie Birken (ULMEN-STEIN 2021³⁰).

Die Nutzfunktion des Waldbestandes wird mit Wertstufe 1 als unterdurchschnittlich bewertet. Die Schutzfunktion wird insgesamt mit der Wertstufe 2 bewertet, aufgrund seiner Bedeutung für den Lärm-, Immissions- und Klimaschutz. Die Wertstufe 2 erhält auch die Erholungsfunktion. Insgesamt wird die Fläche somit hinsichtlich ihrer Wald-Funktionen gem. Ausführungsbestimmungen zum NWaldG. RdErl. d. ML v. 5.11.2016 mit einer Wertigkeit von 1,7 bewertet. (ebd.)

NUTZUNGSUMWANDLUNG VON WALDFLÄCHEN UND BESTIMMUNG DES ERSATZAUF- FORSTUNGSBEDARFS

Der erforderliche Flächenumfang der Ersatzaufforstung wurde gemäß den Ausführungsbestimmungen zum NWaldLG, RdErl. d. ML v. 5.11.2016 (Nds. MBl. S. 1094) bestimmt. Basierend auf dem im forstlichen Gutachten (ULMENSTEIN 2021, Anlage III) ermittelten Kompensationsfaktor von 1,2 ergibt sich für die durch die Umwandlung betroffene Waldfläche ein Ersatzaufforstungsbedarf von insgesamt 3.228 m².

ERSATZMAßNAHMEN FÜR DIE WALDUMWANDLUNG

Der durch den BP hervorgerufene Ersatzaufforstungsbedarf von 3.228 m² wird im Bereich der Fläche für Wald im Osten des Plangebietes abgegolten. Hier wird im Bereich des Flurstück 32/1 ein Waldbestand von 3.300 m² angelegt, der sich an dem Biotoptypen „Bodensaurer Eichenmischwald“ (WQ) orientiert. Im gesamten Bereich ist die Entwicklung eines alten bodensauren Eichenmischwaldes auf Sandebenen mit *Quercus robur* (FFH-LRT 9190) zu ermöglichen.

Die Maßnahme wurde bereits umgesetzt und wird im vorliegenden B-Plan als Fläche für Wald festgesetzt.

³⁰ ULMENSTEIN R., Frhr. v. (2021): Gutachten zur Bewertung der Nutz-, Schutz- und Erholungsfunktion einer Waldfläche gem. Ausführungsbestimmungen zum NWaldLG. RdErl. d. MI. V. 5.11.2016 zur Ermittlung des Kompensationsfaktors - Delmsen. 5 S., Stellichte, 14.03.2021

5.2.5 Regenrückhaltebecken

Im nordöstlichen Bereich zwischen Maßnahmenflächen und Gewerbegebiet (GEE) ist eine Fläche als Fläche für die Regelung des Wasserabflusses festgesetzt. Hier ist das das innerhalb **der festgesetzten GEE-Gebiete** auf den versiegelten Flächen anfallende und nicht schädlich verunreinigte Oberflächenwasser abzuleiten.

Das Regenrückhaltebecken ist bereits realisiert. Es hat sich zu einem naturnahen, wechselfeuchten Biotop entwickelt.

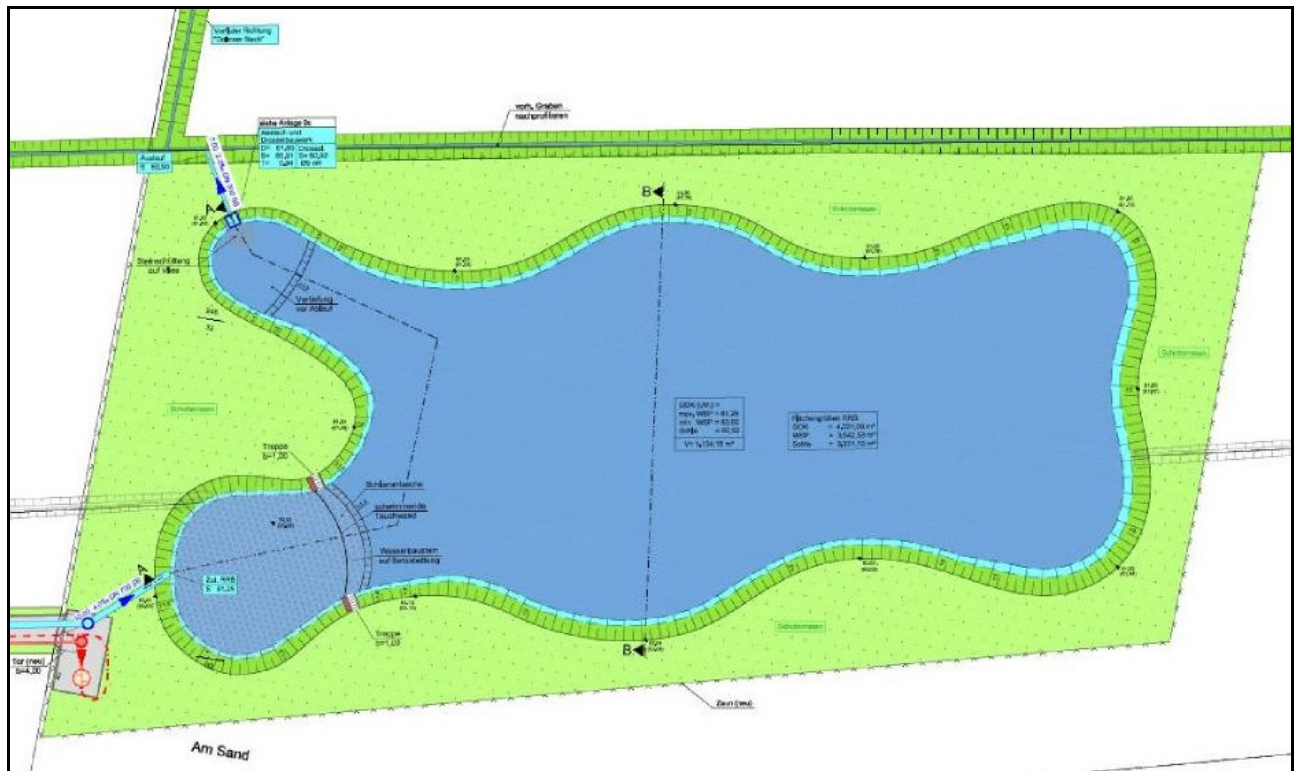


Abbildung 13: Regenrückhaltebecken (Planung IWU Ingenieurbüro für Wasserwirtschaft und Umwelttechnik; aus Reinold 2022).

Es wurde als naturnahes Becken mit variierenden Böschungsneigungen von 1:1,5 bis 1:3 angelegt und als ungedichtetes Erdbecken mit einer Regeltiefe von ca. 1,00 m bis ca. 1,20 m ausgeführt. Auf eine weitere Abdichtung wird verzichtet. Lediglich die komplette Schlammtasche wurde für die Absinkstoffe mit einer Wasserbausteinpflasterung auf Betonbettung versehen.

Die für die Unterhaltung des Beckens erforderlichen Wege und baulichen Anlagen sind zulässig. Im Nordwesten der Fläche ist noch ein kleiner Bereich als von Bebauung freizuhalten festgesetzt (der Waldfläche bei GE zugeordnet). Die Einfriedung der Fläche ist zulässig.

Die Bemessung erfolgte im Gutachten des Ingenieurbüros für Wasserwirtschaft und Umwelttechnik IWU (2021) nach DWA-A 138. Es ist eine rechnerische Abflussmenge von 2,6 l/(s*ha) für ein 10-jähriges Regenereignis berücksichtigt worden.

5.2.6 Kompensationsflächenpool

Die umfangreichen Maßnahmen innerhalb der Flächen für Maßnahmen zum Schutz, zur Pflege und zur Entwicklung von Boden, Natur und Landschaft dienen dem bodenrechtlichen und zum Teil artenschutzrechtlichen Ausgleich für die Eingriffe, die aus den Bebauungsplänen Nr. 6, Nr. 8 und Nr. 8, 1. Änderung und Erweiterung resultieren. Es verbleibt ein Kompensationsüberschuss von 22.824 Werteinheiten (laut Bilanzierung aus B-Plan Nr. 8), der auf den Maßnahmenflächen C1 bis C3 umgesetzt werden kann.

Die Flächen, die einen Kompensationsüberschuss von 22.824 Werteinheiten erzielen (C1 bis C3) gehen entsprechend in einen Kompensationsflächenpool der Gemeinde Neuenkirchen über und können der folgenden Abbildung 14 entnommen werden (rote Umrandung).



Abbildung 14: Übersicht über das Kompensationskonzept und den Kompensationsüberschuss der Gemeinde Neuenkirchen

Die Beschreibung der Maßnahmen, die auf den Flächen C1 bis C3 umgesetzt werden sollen, sind in Kapitel 5.2.2 beschrieben.

Auf der „Fläche für Maßnahmen“ wird der naturschutzrechtliche Kompensationsbedarfs i.S.d. Eingriffsregelung (§ 15 BNatSchG) abgegolten, die Fläche für Wald dient als Ersatzaufforstung für den Waldverlust (§ 8 NWaldLG).

Das Kompensationsdefizit aus der Bilanzierung der zur Rede stehenden Bauleitplanung wird mit dem Kompensationsflächenpool der Gemeinde Neunkirchen verrechnet. Damit verringern sich das Punktedepot von 22.824 Werteinheiten um das Defizit von 3.895 Werteinheiten auf nun 18.929 Werteinheiten/Wertpunkte.

6 Planalternativen

Ernsthaft zu betrachtende Planalternativen ergeben sich nicht. Es handelt sich bei der vorliegenden Bauleitplanung um die Änderung und Erweiterung sowie Teilaufhebung bereits bestehender rechtskräftiger Bebauungspläne.

7 Erhebliche nachteilige Auswirkungen

(gemäß BauGB Anlage 1 Nr. 2 Buchstabe e)

Mit der 1. Änderung und Erweiterung des Bebauungsplanes Nr. 8 „Im Sand Teil II“ sind großflächige Bodenversiegelungen verbunden, die als erheblich anzusehen sind. Die Beschreibung der nachteiligen Auswirkungen erfolgte bereits in den einzelnen Kapiteln zu den Schutzgütern.

Es sind keine Gewerbe oder Industriebetriebe zugelassen, die nach BImSchG genehmigt werden müssen, sodass nicht von einem erhöhten Risiko für Natur und Umwelt sowie die Menschen auszugehen ist.

8 Zusätzliche Angaben

8.1 Beschreibung der wichtigsten Merkmale der verwendeten technischen Verfahren

Die Bewertung der betroffenen Schutzgüter des Naturhaushaltes und des Landschaftsbildes sowie die Ermittlung notwendiger Kompensationsmaßnahmen erfolgen auf der Grundlage der "Arbeitshilfe zur Ermittlung von Ausgleichs- und Ersatzmaßnahmen in der Bauleitplanung" herausgegeben vom Niedersächsischen Städtetag (2013).

Die für das Plangebiet relevanten Aussagen des Landschaftsrahmenplans des Landkreises Heidekreis (2013) wurden berücksichtigt. Ein Landschaftsplan liegt für das Gebiet nicht vor.

Die bereits für die rechtskräftigen B-Pläne Nr. 6 und Nr. 8 erarbeiteten Fachgutachten finden auch im Rahmen dieser Bauleitplanung durch Übernahme der relevanten Aussagen dieser Bauleitpläne Berücksichtigung.

Es erfolgte eine Biotoptypenkartierung auf der Grundlage des Kartierschlüssels für Niedersachsen (DRACHENFELS, Stand Juli 2021) im Rahmen einer einmaligen Begehung des Plangebietes im Juli 2018. Im Juli 2019 erfolgte eine Inaugenscheinnahme der bereits vorhandenen externen Ausgleichsfläche sowie der noch notwendigen, neuen Kompensationsfläche.

8.2 Beschreibung der Maßnahmen zur Überwachung der nachteiligen Umweltauswirkungen, Monitoring

Die Gemeinde ist als Planungsträger gemäß § 4 c BauGB zur Überwachung (Monitoring) von erheblich umweltrelevanten Bebauungsplanfestsetzungen verpflichtet. In diesem Fall ist die Herstel-

lung einer landschaftsgerechten Eingrünung von Bedeutung für den Schutz des Orts- und Landschaftsbildes vor Beeinträchtigungen.

Durch das Monitoring sollen insbesondere unvorhergesehene nachteilige Auswirkungen frühzeitig erkannt werden, um geeignete Maßnahmen zur Abhilfe zu ermöglichen.

Nach Abschluss des Verfahrens zur Aufstellung des Bauleitplans unterrichten gemäß § 4 Abs. 3 BauGB die Behörden die Gemeinde (Planungsträger), sofern nach den ihnen vorliegenden Erkenntnissen die Durchführung des Bauleitplans erhebliche, insbesondere unvorhergesehene nachteilige Auswirkungen auf die Umwelt hat.

Die festgesetzten Pflanzmaßnahmen sowie die weiteren vorgesehenen landschaftspflegerischen Maßnahmen sind von der Gemeinde Neuenkirchen, ggf. unter Einbeziehung von Fachleuten, durch Ortsbegehung 2 Jahre nach Baubeginn auf Durchführung und Erfolg zu kontrollieren. Gegebenenfalls sind Nachkontrollen festzulegen oder ggf. auch rechtliche Maßnahmen einzuleiten.

5 Jahre danach erfolgt durch die Gemeinde Neuenkirchen eine stichprobenartige Kontrolle auf Wirksamkeit der Maßnahmen.

Für die Überwachung der Durchführung der Maßnahmen, insbesondere der landschaftspflegerischen Maßnahmen, soll eine Umweltbaubegleitung eingesetzt werden.

Auf Anordnung der Unteren Bodenbehörde kann eine Bodenbaubegleitung eingesetzt werden, die insbesondere die Erschließungsmaßnahmen innerhalb der Gewerbeflächen überwacht.

9 Allgemein verständliche Zusammenfassung

Der vorliegende Umweltbericht wird im Rahmen der 1. Änderung und Erweiterung des Bebauungsplans Nr. 8 „Im Sand“ der Gemeinde Neuenkirchen erarbeitet. Die rechtskräftigen B-Pläne Nr. 6 „Im Sand“ und Nr. 8 „Im Sand Teil II“ werden zu einem Bebauungsplan zusammengeführt, um die gewerblichen Flächen besser nutzen zu können. In diesem Zuge entfällt eine Heckenstruktur, die zwischen den beiden B-Plänen liegt.

Der Geltungsbereich befindet sich im Norden von Delmsen, einem Ortsteil der Gemeinde Neuenkirchen, direkt an der B 71. Er hat eine Flächengröße von knapp 13 ha.

Der zur Rede stehende B-Plan Nr. 8, 1. Änderung und Erweiterung wird weiterhin ein Gewerbegebiet (GE) im Norden und Maßnahmenflächen zur Entwicklung von Wald festsetzen, im südlichen Teil werden eingeschränkte Gewerbegebiete (GEe 1 – 4) und die Verkehrsfläche festgesetzt.

Flächen zur Anpflanzung und zum Erhalt von Bäumen, Sträuchern und sonstigen Gehölze befinden sich innerhalb der GE und GEe – Flächen an der nördlichen, westlichen und südlichen Plan- gebietsgrenze.

Ebenso werden Flächen, die von Bebauung freizuhalten sind, entlang der westlich verlaufenden B 71 als Abstandsflächen und um die zukünftige Waldfläche als Schutzstreifen festgesetzt.

Der nördliche Teil des B-Plans Nr. 6 wird aufgehoben, dort bleibt die vorhandene Grünlandfläche bestehen.

Im östlichen Geltungsbereich der Bauleitplanung werden bzw. sind bereits umfangreiche Kompensationsmaßnahmen realisiert, die im Zuge der Bauleitplanung erforderlich wurden.

Es sind Maßnahmenflächen festgesetzt, die zu extensivem Grünland, Obstwiesen und Heckenstrukturen entwickelt werden. Ebenso wurde hier die Ersatzfläche für den Waldverlust, der aus den vorherigen Bauleitplanungen resultierte, realisiert.

Das vorhandene Hügelgrab sowie die Kleingewässer werden als zu erhalten geschützt.

Im Nordosten wurde auf einem ehemals als Maßnahmenfläche festgesetzten Bereich das Regenrückhaltebecken angelegt. Diese Fläche wird nun als Fläche für die Regelung des Wasserabflusses mit der Zweckbestimmung Regenrückhaltung festgesetzt. Das RRB hat sich inzwischen relativ naturnah entwickelt.

Die artenschutzrechtlich erforderlichen Maßnahmen werden teilweise innerhalb der Gehölzstrukturen in den gewerblichen Flächen (Fledermauskästen) bzw. in einer neu festgesetzten Maßnahmenfläche am östlichen Gebietsrand realisiert. Hier wird in den vorhandenen Bäumen ein Horst für den Mäusebussard als CEF-Maßnahme erforderlich.

Die dafür vorgesehene ehemalige Maßnahmenfläche im Nordosten wird aufgehoben, da sich der Gehölzbestand für die CEF-Maßnahme als ungeeignet erwiesen hat.

Der Verlust der vorhandenen Baum-Strauch-Hecke innerhalb des Plangebiets ist nach gutachterlicher Überprüfung aus artenschutzrechtlicher Sicht unproblematisch, solange die artenschutzrechtlichen Vermeidungsmaßnahmen wie Einhaltung der Zeiten für Gehölzfällungen eingehalten werden.

Die umfangreichen Pflanzmaßnahmen innerhalb der GE-Flächen und sonstigen Kompensationsmaßnahmen werden teilweise neu beschrieben und im Zuge dieser Bauleitplanung festgesetzt.

Bilanzierungsgrundlage der Eingriffe der 1. Änderung und Erweiterung des Bebauungsplans Nr. 8 „Im Sand“ sind die bestehenden Festsetzungen der beiden rechtskräftigen Bebauungspläne Nr. 6 und Nr. 8 und die neuen Festsetzungen der zur Rede stehenden Bauleitplanung.

Durch die Gegenüberstellung der alten Festsetzungen als Bestand mit den Festsetzungen der 1. Änderung und Erweiterung ergibt sich in der Bilanzierung nach dem Städtetagmodell (2013) ein Defizit von 3.895 Werteinheiten, das dem Flächenpool der Gemeinde Neuenkirchen zugeordnet wird. Dieser verfügt über einen Punktedepot von 22.824 Wertpunkten, das sich nun auf 18.929 Wertpunkte reduziert. Die verbleibenden Wertpunkte können für weitere Bauleitplanungsvorhaben genutzt werden.

10 Literatur

AMT INGENIEURGESELLSCHAFT MBH (2021):

Schalltechnisches Gutachten zur geplanten Ausweisung eines Gewerbegebietes in 29643 Neuenkirchen, Isernhagen; Stand: 18.06.2021.

BIOS (2019):

Faunistische Bestandserfassungen (Brutvögel, Amphibien, Reptilien) auf möglichen Gewerbegebietsflächen an der B71 in Neuenkirchen-Delmsen, Landkreis Heidekreis, Osterholz-Scharmbeck; Stand: Dezember 2019.

BONK-MAIRE-HOPPMANN GbR (2002):

Schalltechnisches Gutachten zur Ausweisung eines Gewerbegebietes in der Gemeinde Neuenkirchen und der TA Lärm, Garbsen.

BONK-MAIRE-HOPPMANN GBR (2010):

Schalltechnisches Gutachten zum Bebauungsplan Nr. 6 "Am Sand" der Gemeinde Neuenkirchen und der TA Lärm; Garbsen.

BUNDESNATURSCHUTZGESETZ, aktuelle Fassung

DEUTSCHER WETTERDIENST (1964):

Klima-Atlas von Niedersachsen; Selbstverlag.

DRACHENFELS; O. v. (2016):

Kartierschlüssel für Biotoptypen in Niedersachsen; Stand Juli 2021.

GRUPPE FREIRAUMPLANUNG (2020):

Fledermausuntersuchung für die Gewerbeentwicklung Neuenkirchen – Brochdorf – Beitrag zum Gesamtgutachten, Langenhagen; Stand: Februar 2020.

KAISER, PROF. DR. THOMAS (2024):

Beseitigung einer Hecke im Gewerbegebiet „Am Sand“ in Neuenkirchen-Delmsen (Landkreis Heidekreis) – arten- und biotoprechtliche Belange; Freischaffender Landschaftsarchitekt und Forstwirt, Beedenbostel; Stand: 13.12.2024.

LÄNDERARBEITSGEMEINSCHAFT NATURSCHUTZ LANA (2009):

Hinweise zu zentralen unbestimmten Rechtsbegriffen des Bundesnaturschutzrechts.

LROP (2022):

Landesraumordnungsprogramm des Landes Niedersachsen; Hannover.

LANDESREGIERUNG NIEDERSACHSEN (2022): Verordnung über das Landes-Raumordnungsprogramm Niedersachsen (LRP-VO) in der Fassung vom 26. September 2017.

NIBIS® KARTENSERVEN (2025):

Bodenübersichtskarte. Bodengroßlandschaft. Bodenlandschaften. Bodenübersichtskarte. Standortbezogenes ackerbauliches Ertragspotenzial. Suchräume für schutzwürdige Böden. Grundwasserneubildung. Lage der Grundwasseroberfläche. Schutzpotenzial der Grundwasserüberdeckung. Landesamt für Bergbau, Energie und Geologie (LBEG), Hannover.

NIEDERSÄCHSISCHES AUSFÜHRUNGSGESETZ ZUM BUNDESNATURSCHUTZGESETZ, aktuelle Fassung

NIEDERSÄCHSISCHES MINISTERIUM FÜR UMWELT, ENERGIE, BAUEN UND KLIMASCHUTZ (2018):

Umweltkarten Niedersachsen.

NIEDERSÄCHSISCHER STÄDTETAG (Hrsg.) (2013):

Arbeitshilfe zur Ermittlung von Ausgleichs- und Ersatzmaßnahmen in der Bauleitplanung. 9. völlig überarb. Aufl., Hannover.

NLWKN (2024):

(Niedersächsischer Landesbetrieb für Wasserwirtschaft, Klima- und Naturschutz - Hrsg.)

Karte der potenziellen natürlichen Vegetation (PNV) für Niedersachsen auf Basis der Bodenkarte im Maßstab 1 : 50.000 (BK 50); Informationsdienst Naturschutz Niedersachsen; Hannover 3/2024.

NLWKN (2010):

(Niedersächsischer Landesbetrieb für Wasserwirtschaft, Klima- und Naturschutz - Hrsg.)

Überarbeitung der Naturräumlichen Regionen Niedersachsens;

Informationsdienst Naturschutz Niedersachsen 4/2010.

NLWKN (2012):

(Niedersächsischer Landesbetrieb für Wasserwirtschaft, Klima- und Naturschutz - Hrsg.)

Einstufung der Biotoptypen in Niedersachsen. Regenerationsfähigkeit. Wertstufen. Grundwasserabhängigkeit. Gefährdung. Informationsdienst Naturschutz Niedersachsen 1/2012.

LANDKREIS HEIDEKREIS (HRSG.) (2013):

Landschaftsrahmenplan Heidekreis.

LANDKREIS HEIDEKREIS (HRSG.) (2015):

Regionales Raumordnungsprogramm für den Landkreis Heidekreis – Entwurf 2015; Stand: September 2015 (nicht mehr gültig).

PLANUNGSGEMEINSCHAFT NORD GMBH (2004):

Erschließung B-Plan Nr. 2 „Gewerbegebiet Dickenbusch“ in Neuenkirchen.

PLANUNGSBÜRO REINOLD (2022):

Bebauungsplan Nr. 8 „Am Sand Teil II“, Ortsteil Delmsen einschl. örtlicher Bauvorschriften; Begründung und Umweltbericht, Bückeburg; unter Mitarbeit der Planungsgruppe Landespflege (Umweltbericht), Langenhagen; Stand: Juni 2022.

PLANUNGSBÜRO REINOLD (2010):

Bebauungsplan Nr. 6 „Am Sand“, Ortschaft Delmsen einschl. Teiländerung des B-Plans „Gewerbegebiet Nr. 2 Dieckbusch II“ Ortschaft Brochdorf, Rinteln; Stand 2010.

ULMENSTEIN, RUDOLF, FRHR. V. (2021):

Gutachten - Bewertung der Nutz-, Schutz- und Erholungsfunktion einer Waldfläche gem. Ausführungsbestimmungen zum NWaldLG. RdErl. d. ML. v. 05.11.2016 zur Ermittlung des Kompensationsfaktors; Privat-Forstoberrat – öbv. Forstsachverständiger, Stellichte; Stand: 14.03.2021.

ZACHARIAS VERKEHRSPLANUNG (2019):

„Verkehrsuntersuchung zum geplanten Gewerbegebiet Nord in der Gemeinde Neuenkirchen“, Hannover; Stand: 13.03.2019.

Anhang

Artenschutzrechtliches Kurzgutachten zur Beseitigung einer Hecke im Gewerbegebiet

Karte 1: Biotoptypenplan zu B-Plan Nr. 8 „Im Sand“, 1. Änderung und Ergänzung
(Maßstab 1:1.000 i.O.) (Büro Bergmann, Juni 2025)

Karte 2: Biotoptypenplan zu B-Plan Nr. 8 „Im Sand“ (Maßstab 1 : 1.000 i.O.) (Büro Gruppe
Freiraumplanung, März 2022)



Prof. Dr. Th. Kaiser, Am Amtshof 18, 29355 Beedenbostel

Prof. Dr. Thomas Kaiser
Freischaffender Landschaftsarchitekt
und Diplom-Forstwirt

Gemeinde Neuenkirchen
Hauptstraße 1-3

29643 Neuenkirchen

Per E-Mail übersandt!

Am Amtshof 18
29355 Beedenbostel (Lkr. Celle)
Fon 0 51 45/25 75
Fax 0 51 45/28 08 64
Email: Kaiser-alw@t-online.de
www.Kaiser-alw.de

Ihr Zeichen

Unser Zeichen
G103/24

Ihre Nachricht vom
12.12.24

Datum
Beedenbostel, 13.12.2024

Beseitigung einer Hecke im Gewerbegebiet Am Sand in Neuenkirchen-Delmsen (Landkreis Heidekreis) – arten- und biotopschutzrechtliche Belange

1. Anlass

Im Gewerbegebiet „Am Sand“ in Neuenkirchen soll eine Hecke entfernt werden (Abb. 1). Dieses sieht eine noch in Aufstellung befindliche Bebauungsplan-Änderung vor, in deren Rahmen auch eine Kompensation für den Heckenerlust geplant ist. Eine ansässige Firma möchte nun einen Teil der Hecke bereits vorab roden. Die Gemeinde Neuenkirchen hat vor diesem Hintergrund das Landschaftsarchitekturbüro Prof. Dr. Kaiser (Arbeitsgruppe Land & Wasser) mit einer artenschutzrechtlichen Beurteilung dieser Gehölzbeseitigung beauftragt.

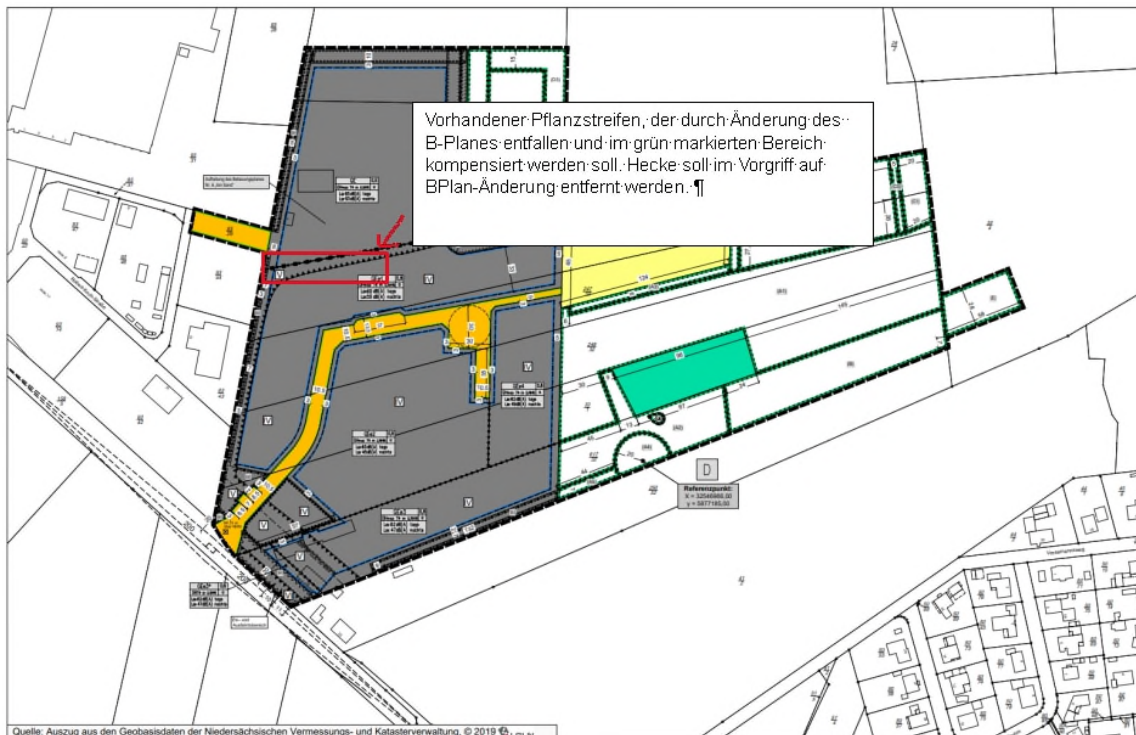


Abb. 1: Lage der betroffenen Hecke.

Bankverbindung: Sparkasse Celle, BLZ 269 513 11, Kto.-Nr. 65 505 992, IBAN: DE56 2695 1311 0065 5059 92, BIC: NOLADE21GFW

Steuernummer: 17 121 061 87, Ust-IdNr.: DE115085407, Gerichtsstand Celle

Mitglied der Architektenkammer Niedersachsen

Berufshaftpflichtversicherung: VHV Versicherungen, Stadthausbrücke 12, 20355 Hamburg

2. Bestandssituation

Von der Rodung betroffen ist eine Strauch-Baumhecke (HFM), die aus Sträuchern, jungen Bäumen und Birken mit maximal 10 bis 20 cm Brusthöhendurchmesser besteht (Abb. 2 und 3). Aufgrund der geringen Dimensionierung der Bäume ist ein Vorkommen von Höhlen oder tieferen Spalten ausgeschlossen, so dass die Hecke keine Funktion als Fledermausquartier oder als Brutplatz höhlenbrütender Vogelarten haben kann. Auch Horstbäume sind nicht vorhanden. Auch kommen kein stärker dimensioniertes Totholz oder Mulmhöhlen vor, so dass Habitats für europäisch geschützte Alt- und Totholzkäferarten nicht vorhanden sind.



Abb. 2: Ansicht der betroffenen Hecke am Rande der bestehenden Gewerbeflächen.



Abb. 3: Detailansicht der betroffenen Hecke.

3. Artenschutzrechtliche Würdigung

Vor dem Hintergrund der in Kap. 2 beschriebenen Bestandssituation können die vorhandenen Gehölze allenfalls von im Geäst brütenden Vogelarten besiedelt sein. Die im Geäst brütenden Vogelarten bauen jährlich neue Nester, so dass der Lebensstättenschutz nach Abschluss der Brutsaison endet. Bei den im Geäst brütenden Vogelarten sind angesichts der Lage im Gewerbegebiet keine seltenen Arten zu erwarten. Bei weit verbreiteten Arten ist davon auszugehen, dass sie bei Verlust der Hecke kleinräumig ausweichen können, denn im Umfeld sind in großem Umfang vergleichbare Habitatstrukturen vorhanden (Abb. 4). Somit ist davon auszugehen, dass die Funktion möglicherweise betroffener Lebensstätten im räumlichen Zusammenhang erhalten bleibt (vergleiche Bick 2016, KAISER 2018). Voraussetzung ist allerdings, dass Gehölze nur außerhalb der Vogelbrutzeit (März bis August) und in Anlehnung an § 39 BNatSchG nur im Zeitraum Oktober bis Februar gefällt oder gerodet werden.

Die Hecke hat keine Lebensstättenfunktion für Fledermäuse. Sie kommt allenfalls als Nahrungshabitat und Leitstruktur für Fledermäuse in Betracht. Nahrungshabitate gehören aber nicht zu den nach § 44 BNatSchG geschützten Lebensstätten (Louis 2012). Die Hecke ist als Nahrungshabitat und Leitstruktur für Fledermäuse offensichtlich nicht essenziell, so dass deren Wegfall nicht als erhebliche Störung einzustufen ist. Wie der Abb. 4 zu entnehmen ist, endet die Hecke im Osten ohne Anschluss an andere Gehölze oder potenzielle Gebäudequartiere. Westlich der Hecke verläuft eine weitaus dichtere Hecke in Nord-Süd-Richtung, der eher eine Habitatfunktion für Fledermäuse beizumessen ist. Durch benachbarte Grünstrukturen sind hier deutlich bessere Nahrungsbedingungen für Fledermäuse zu erwarten als entlang der betroffenen Hecke.

Für sonstige europäisch geschützte Tierarten bietet die Hecke keine Habitatfunktion. Europäisch geschützte Pflanzenarten kommen nicht in Hecken als Wuchsort vor.

Es ist zusammenfassend festzustellen, dass die artenschutzrechtlichen Zugriffsverbote nicht einschlägig sind, wenn die vorstehend beschriebene zeitliche Beschränkung der Gehölzbeseitigung eingehalten wird.



Abb. 4: Habitatstruktur im Umfeld der Hecke.

4. Biotopschutzrechtliche Würdigung

Bei der betroffenen Hecke handelt es sich nicht um einen nach § 30 BNatSchG oder § 24 NNatSchG gesetzlich geschützten Biotop und auch nicht um eine nach § 22 NNatSchG pauschal geschützte Wallhecke (vergleiche v. DRACHENFELS 2021, NLWKN 2021).

5. Quellenverzeichnis

BArtSchV – Verordnung zum Schutz wild lebender Tier- und Pflanzenarten (Bundesartenschutzverordnung) vom 16. Februar 2005 (BGBl. I S. 258), zuletzt geändert durch Gesetz vom 21. Januar 2013 (BGBl. I S. 95).

BNatSchG – Gesetz über Naturschutz und Landschaftspflege (Bundesnaturschutzgesetz) vom 29. Juli 2009 (BGBl. I. S. 2542), zuletzt geändert durch Gesetz vom 23. Oktober 2024 (BGBl. 2024 I Nr. 323).

BICK, U. (2016): Die Rechtsprechung des BVerwG zum Artenschutzrecht. – Natur und Recht **38** (2): 73-78; Berlin.

DRACHENFELS, O. v. (2021): Kartierschlüssel für Biotoptypen in Niedersachsen besonderer Berücksichtigung der gesetzlich geschützten Biotope sowie der Lebensraumtypen von Anhang I der FFH-Richtlinie. – Naturschutz und Landschaftspflege in Niedersachsen **A4**: 336 S.; Hannover

KAISER, T. (2018): Aktuelle Aspekte des Artenschutzes bei Eingriffsplanungen. – Natur und Landschaft **93** (8): 465-470; Stuttgart.

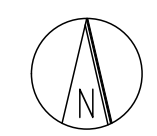
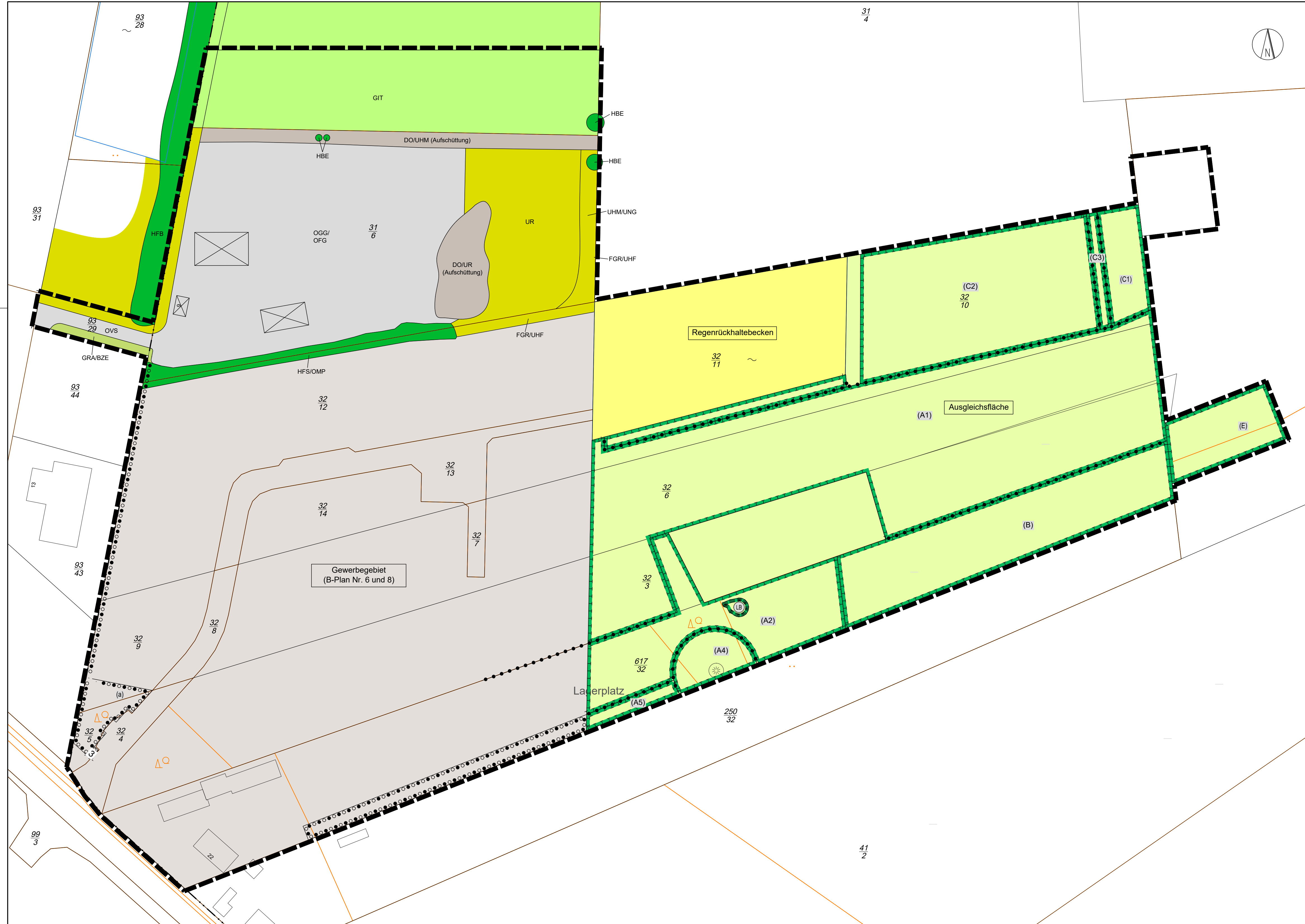
LOUIS, H. W. (2012): 20 Jahre FFH-Richtlinie. Teil 2 – Artenschutzrechtliche Regelungen. – Natur und Recht **34** (7): 467-475; Berlin – Heidelberg.

NLWKN – Niedersächsischer Landesbetrieb für Wasserwirtschaft, Küsten- und Naturschutz (2021): Gesetzlich geschützte Biotope und Landschaftsbestandteile in Niedersachsen. – Informationsdienst Naturschutz Niedersachsen **40** (3): 125-172; Hannover.

NNatSchG – Niedersächsisches Ausführungsgesetz zum Bundesnaturschutzgesetz vom 19. Februar 2010 (Nds. GVBl. S. 104), zuletzt geändert durch Gesetz vom 12. Dezember 2023 (Nds. GVBl. S. 289, 2024 Nr. 13).



Prof. Dr. Kaiser



LEGENDE
Bestand

- Gebüsche und Gehölzbestände**
- HBE* Sonstiger Einzelbaum/Baumgruppe
- HFB Baumhecke
- HFS Strauchhecke

- Binnengewässer**
- FGR Nährstoffreicher Graben

- Fels-, Gesteins- und Offenbodenbiotope**
- DO Sonstiger Offenbodenbereich

- Grünland**
- GIT Intensivgrünland trockenerer Mineralböden

- Stauden- und Ruderalfluren**
- UHM Halbruderale Gras- und Staudenflur mittlerer Standorte
- UNG Goldrutenflur
- UR Ruderalflur

- Grünanlagen**
- BZE Ziergebüsch aus überwiegend einheimischen Gehölzarten
- GRA Artenarmer Scherrasen

- Gebäude-, Verkehrs- und Industrieflächen**
- Verkehrsflächen, Ver- und Entsorgung
- OFG Sonstiger gewerblich genutzter Platz
- OGG Gewerbegebiet
- OVS Straße
- OMP Bepflanzter Wall

* Codierung gemäß Kartierschlüssel für Biotypen in Niedersachsen (DRACHENFELS, O. v., 2021)

Sonstiges

- Grenze des Bebauungsplans

| | | | | | | | | | | | | | |
|---|--|--|-----------|---------|------------|-----------|---------|-----------|--|--|--|--|--|
| <p>Auftraggeber</p> <p>Gemeinde Neuenkirchen Fachbereich Bauen Hauptstraße 1/3 29643 Neuenkirchen</p> | <table border="1" style="width: 100%; border-collapse: collapse;"> <tr> <td style="width: 30%;">bearbeitet</td> <td style="width: 30%;">Juni 2025</td> <td style="width: 30%;">Wie/ Hu</td> </tr> <tr> <td>gezeichnet</td> <td>Juni 2025</td> <td>Dörbaum</td> </tr> <tr> <td colspan="3">NR.: 2053</td> </tr> <tr> <td colspan="3" style="text-align: center;">Karte 1: Bestands- und Konfliktplan Maßstab 1 : 1.000</td> </tr> </table> | bearbeitet | Juni 2025 | Wie/ Hu | gezeichnet | Juni 2025 | Dörbaum | NR.: 2053 | | | Karte 1: Bestands- und Konfliktplan Maßstab 1 : 1.000 | | |
| bearbeitet | Juni 2025 | Wie/ Hu | | | | | | | | | | | |
| gezeichnet | Juni 2025 | Dörbaum | | | | | | | | | | | |
| NR.: 2053 | | | | | | | | | | | | | |
| Karte 1: Bestands- und Konfliktplan Maßstab 1 : 1.000 | | | | | | | | | | | | | |
| <p>Bebauungsplan Nr. 8 „Am Sand Teil II“ Ortsteil Delmsen 1. Änderung und Erweiterung</p> | | | | | | | | | | | | | |
| <p>Kartengrundlage: Quelle:</p> | <p>Liegenschaftskarte "Auszug aus den Geobasisdaten der Niedersächsischen Vermessungs- und Katasterverwaltung"</p> | <p>Aufgestellt durch:</p> <p>© 2024 BERGMANN freiraum landschaft Dipl. Ing. Andreas Bergmann 31785 Hameln 164er Ring 8 Tel: 0511/7845160 Fax: 0511/7845166 info@bergmann-freiraum.de</p> | | | | | | | | | | | |
| <p>Herausgeber</p> | <p>Landesamt für Geoinformation und Landesvermessung Niedersachsen Regionaldirektion Sülting-Verden - Katasteramt Soltau -</p> | | | | | | | | | | | | |



Erläuterungen

Biotoptypen gem. Drachenfels (2021)

Wälder

WQ Eichenmischwald armer, trockener Sandböden

Gebüsch und Gehölzbestände

HN Naturnahes Feldgehölz

HFB Baumhecke

HBE Sonstiger Einzelbaum/Baumgruppe

Binnengewässer

FGR Nährstoffreicher Graben

FGZ Sonstiger vegetationsarmer Graben

SEZ Sonstiges naturnahes nährstoffreiches Stillgewässer

Gehölzfreie Biotope der Sümpfe und Niedermoore

NSF Nährstoffarmes Flatterbinsenried

Fels-, Gesteins- und Offenbodenbiotope

DOS Sandiger Offenbodenbereich

Grünland

GET Artenarmes Extensivgrünland trockener Mineralböden

GMS Sonstiges mesophiles Grünland

Stauden- und Ruderalfluren

UHM Halbruderaler Gras- und Staudenflur mittlerer Standorte

UHF Halbruderaler Gras- und Staudenflur feuchter Standorte

Acker- und Gartenbaubiotope

AS Sandacker

Grünanlagen

GRR Artenreicher Scherrasen

PHG Hausgarten mit Großbäumen

PHZ Neuzeitlicher Garten

Gebäude, Verkehrs- und Industrieflächen

OVW Weg

OFL Lagerplatz

OYH Hütte

OMX Sonstiger Wall

ODL Ländlich geprägtes Dorfgebiet/Gehöft

/ vergesellschaftet mit Biotoptyp s.o.


() mit Übergängen zu

§ nach § 30 BNatSchG i.v.m. § 24 NAGBNatSchG gesetzlich geschützte Biotope

--- Untersuchungsgebiet Biotoptypenkartierung

Umweltbericht (Entwurf) Bebauungsplan Nr. 8 "Am Sand Teil II"

der Gemeinde Neuenkirchen (Landkreis Heidekreis)

| Auftraggeber: | Datum | Zeichen |
|---|------------|------------|
|  Gemeinde Neuenkirchen | bearbeitet | 03/2021 sr |
| | gezeichnet | 03/2022 sr |
| | geprüft | 03/2022 cs |
| | | |

Plandarstellung:

Bestandsplan Biotoptypen
Maßstab: 1 : 2.000

Planverfasser:


GRUPPE FREIRAUMPLANUNG
 Freiraumplanung Ostermeyer + Partner mbB
 Landschaftsarchitekten
 Unter den Eichen 4
 30855 Langenhagen
 Tel.: (0511) 92882-0
 Fax: (0511) 92882-32
 eMail: gfp@gruppereiraumplanung.de

Kartengrundlage: ALKIS

